

**D. JUAN ESQUERDO GARCIA,** Secretario Accidental del Excmo. Ayuntamiento de Villajoyosa,

**CERTIFICO:** Que Pleno del Ayuntamiento, en sesión Ordinaria celebrada el día 16 de marzo de 2017, adoptó, entre otros, el siguiente acuerdo:

SECRETARIA, 000193/2017-GENSEC


**7.- PROPOSTA DEL REGIDOR DE MEDI AMBIENT SOBRE APROVACIÓ DEL PLA LOCAL DE CREMES DEL MUNICIPI DE LA VILA JOIOSA.**

Nº Expediente : 000193/2017-GENSEC

**ANTECEDENTES:**

1º.- 01-03-2017.- Propuesta del Concejal de medio ambiente, del siguiente tenor literal:

<p>Pedro Alemany Pérez, Regidor de medi ambient, eleva al Plenari la següent</p>	<p>Pedro Alemany Pérez, Concejal de Medio Ambiente, eleva al Pleno la siguiente</p>
<p><b>PROPOSTA D'ACORD</b></p>	<p><b>PROPUESTA DE ACUERDO</b></p>
<p>Davant la necessitat de comptar amb un Pla Local de Cremes adaptat a les actuals necessitats del municipi, i elaborat d'acord amb les directrius marcades per la Conselleria d'Agricultura, Medi Ambient, Canvi Climàtic i Desenvolupament Rural.</p>	<p>Ante la necesidad de contar con un Plan Local de Quemas adaptado a las actuales necesidades del municipio, y elaborado el mismo de acuerdo con las directrices marcadas por la Conselleria de Agricultura, Medio Ambiente, Cambio Climático y Desarrollo Rural.</p>
<p>Sotmès el projecte de Pla Local de Cremes a la sessió del Consell Agrari Municipal realitzada el dia 21 de desembre de 2016, en el qual es dictamina favorablement.</p>	<p>Sometido el proyecto de Plan Local de Quemas a la sesión del Consejo Agrario Municipal celebrada el día 21 de diciembre de 2016 y resultando dictaminado favorablemente el mismo</p>
<p>Propose al Ple l'adopció dels següents <b>ACORDS:</b></p>	<p>Propongo al Pleno la adopción de los siguientes <b>ACUERDOS:</b></p>
<p><b>PRIMER.</b> Aprovar el Pla Local de Cremes del municipi de la Vila Joiosa segons la redacció següent:</p>	<p><b>PRIMERO:</b> Aprobar el Plan Local de Quemas del municipio de Villajoyosa según la siguiente redacción:</p>
<p><b>PLA LOCAL DE CREMES DE LA VILA JOIOSA</b></p>	<p><b>PLAN LOCAL DE QUEMAS DE VILLAJOYOSA</b></p>



<p><b>1. INTRODUCCIÓ</b></p> <p>Davant el problema greu que suposa per a les muntanyes d'aquest municipi, les conseqüències que es deriven d'un incendi forestal, i emparats en el Reglament de la Llei forestal de la Comunitat Valenciana (art. 148), l'Ajuntament de la Vila Joiosa acorda realitzar modificacions en l'anterior Pla Local de Cremes (PLC) i redactar aquest nou document, perquè actue com a normativa fonamental dins el terme municipal (TM), en la gestió de l'ús cultural del foc.</p> <p>L'àmbit d'aplicació d'aquest PLC, és tot el TM de la Vila Joiosa. Aquest Pla deroga qualsevol normativa municipal anterior sobre la mateixa matèria que s'opose a aquest.</p> <p>Aquest PLC arreplega les necessitats dels diversos col·lectius que habiten en aquest TM i s'ha elaborat després de mantindre contactes amb aquests o els seus representants.</p> <p><b>2. INVENTARI</b></p> <p><b>2.1. Activitats que requereixen foc en el TM</b></p> <p>Les activitats que es desenvolupen de forma tradicional en el TM i que fan ús del foc són les següents:</p> <p><b>A. Cremes agrícoles</b></p> <p>En el quadre següent es reflecteix la localització en el cicle anual de les tasques agrícoles que es realitzen amb foc en el nostre TM en els principals cultius:</p>	<p><b>1.- INTRODUCCIÓN.-</b></p> <p>Ante el grave problema que supone para los montes de este municipio, las consecuencias que se derivan de un incendio forestal y amparados en el Reglamento de la Ley Forestal de la Comunidad Valenciana (art. 148), se acuerda por parte del Ayuntamiento de Villajoyosa, realizar modificaciones en el anterior Plan Local de Quemados (PLQ), y redactar este nuevo documento, para que actúe como normativa fundamental, dentro del término municipal (T.M.), en la gestión del uso cultural del fuego.</p> <p>El ámbito de aplicación de este PLQ, es todo el T.M. de Villajoyosa. Este Plan deroga cualquier normativa municipal anterior, sobre la misma materia que se oponga al mismo.</p> <p>Este PLQ recoge las necesidades de los distintos colectivos que habitan en este T.M. y se ha elaborado después de mantener contactos con ellos o sus representantes.</p> <p><b>2.- INVENTARIO.-</b></p> <p><b>2.1.- Actividades que requieren fuego en el T.M..-</b></p> <p>Las actividades que se vienen desarrollando de forma tradicional en el T.M. y vienen haciendo uso del fuego son las siguientes:</p> <p><b>A: Quemados Agrícolas.-</b></p> <p>En el cuadro siguiente se refleja la localización en el ciclo anual de las labores agrícolas que se vienen realizando con fuego en nuestro T.M. en los principales cultivos:</p>
---	---

	E/ gen.	F/ febr.	M/ març	A/ abr.	My/ maig	Jn/ juny	Jl/ jul.	Ag/ ag.	S/ set.	O/ oct.	N/ nov.	D/ des.
Cultivo variado / Cultiu variat				**	**	**	**	**	**			
Hortaliza / Hortalissa						**	**	**				
Nispero-Olivo / Nespre-Olivera	**	**	**									



Almendo / Ametller	**	**									**	**
Vid / Vinya	**	**									**	**
Cítrics / Cítrics	**	**	**	**	**	**	**	**	**	**		
Cítrics tardios / Cítrics tardans					*	**	**	**	**			

<p><b>B. Cremes forestals, ramaderes o cinegètiques</b></p> <p>S'entenen per cremes forestals totes aquelles en què es crema vegetació arbustiva, matoll, arbratge o restes d'aquestes, la consideració dels quals té el caràcter de muntanya (es necessita ser sòl no urbanitzable). L'Ajuntament no donarà autorització per a la realització d'aquestes cremes i les considera com a cremes especials, que hauran de gestionar-se directament davant la Conselleria de Medi Ambient.</p> <p><b>C. Fogueres en àrees d'acampada o recreatives</b></p> <p>No existeixen en el TM àrees d'aquest tipus preparades per a l'ús de foc. En cas de realitzar-se en alguna zona recreativa es regularà específicament la utilització del foc en el dit lloc.</p> <p><b>D. Restes de jardineria</b></p> <p>Hi ha una gran quantitat de restes per l'alta concentració d'urbanitzacions al llarg del municipi, igual que de parcs i jardins.</p> <p>La crema d'aquest tipus de residus urbans no és autoritzable per aquest Pla, d'acord amb la normativa vigent sobre residus.</p> <p><b>E. Zona autoritzada (s'explica en l'apartat 3.1)</b></p> <p>Existeix en aquest TM una zona autoritzada, ubicada en la part. Banyets, per a la crema de restes agrícoles i desbrossament de camins, per part de l'Ajuntament.</p> <p>Així mateix, hi ha una altra zona autoritzada ubicada en el límit del Cementeri municipal;</p>	<p><b>B: Quemats forestals, ganaderes o cinegéticas-</b></p> <p>Se entienden por quemats forestales todas aquellas en las que se quema vegetación arbustiva, matorral, arbolado o sus restos, cuya consideración tiene el carácter de monte (necesita ser suelo no urbanizable). El Ayuntamiento no dará autorización para la realización de estas quemats, considerándolas como quemats especiales, que deberán de gestionarse directamente ante la Conselleria de Medio Ambiente.</p> <p><b>C: Hogueras en áreas de acampada o recreativas.-</b></p> <p>No existen en el T.M. áreas de este tipo acondicionadas para el uso de fuego. En caso de realizarse alguna zona recreativa se regulará específicamente la utilización del fuego en dicho lugar.</p> <p><b>D: Restos de jardinería.-</b></p> <p>Existe una gran cantidad de restos por la alta concentración de urbanizaciones a lo largo del municipio, al igual que de parques y jardines.</p> <p>La quema de este tipo de residuos urbanos no es autorizable por este Plan, de acuerdo con la Normativa vigente sobre Residuos.</p> <p><b>E: Zona autorizada.- ( se explica en el apartado 3.1)</b></p> <p>Existe en este T.M. una zona autorizada, ubicada en la Ptda. Banyets, para la quema de restos agrícolas y desbroce de caminos, por parte del Ayuntamiento.</p> <p>Asimismo, existe otra zona autorizada ubicada en la linde del cementerio municipal, que</p>
--	--



<p>s'haurà de fer aquesta crema en el cremador durant el període estival.</p> <p><b>F. Pirotecnia</b></p> <p>L'Ajuntament es compromet a requerir la presència dels bombers i/o d'altres mitjans que garantiscuen la seguretat dels focs artificials, quant a la prevenció d'incendis es refereix, tenint especial atenció de vigilar la zona de caiguda dels coets.</p> <p>La distància mínima de la zona de llançament a terrenys forestals serà de 500 m.</p>	<p>deberá hacer dicha quema en quemadero en el período estival.</p> <p><b>F: Pirotecnia.-</b></p> <p>El Ayuntamiento se compromete a requerir la presencia de los bomberos y/u otros medios que garanticen la seguridad de los fuegos artificiales, en cuanto a la prevención de incendios se refiere, teniendo especial cuidado de vigilar la zona de caída de los cohetes.</p> <p>La distancia mínima de la zona de lanzamiento será de 500mts. a terrenos forestales.</p>
--	--

<i>Festivitat</i>	<i>Data</i>	<i>Qualific. sòl</i>
Festum Alonis	Finals abril - com. maig	A més de 500 m
Fogueres Sant Joan	Nit del 23 de juny	Urbà (platja del Paradís i dels Estudiants)
Presentació de càrrecs	Primer dissabte de juliol	Urbà
Festes Patronals	Del 24 al 31 de juliol	Urbà
Festes Sant Miquel	29 de setembre	Urbà
Festes St. Antoni Abat	16 o 17 de gener	A més de 500 m
Festes de S. Bartolomé	24 d'agost	Urbà
Festes de St. Agustí	28 d'agost	Urbà

\* \* \* \* \*

<i>Festividad</i>	<i>Fecha</i>	<i>Calificac. Suelo</i>
Festum Alonis	Finales abril princ mayo	A más de 500 m
Hogueras San Juan	Noche del 23 de junio	Urbano (playa del Paraiso y Estudiantes)
Presentación de cargos	Primer sábado de julio	Urbano
Fiestas Patronales	Del 24 al 31 de julio	Urbano
Fiestas San Miguel	29 de septiembre	Urbano
Fiestas S. Antonio Abad	16 ó 17 de enero	A más de 500 m.
Fiestas de S. Bartolomé	24 de agosto	Urbano
Fiestas de S. Agustín	28 de agosto	Urbano


<p><b>2.2. Justificació i quantificació de les activitats</b></p> <p>Són, des d'antic, les activitats agrícoles tradicionals (eliminació de restes de poda i neteja de marges de bancals), així com les celebracions socials esmentades, les ocupadores del foc en la zona.</p> <p><b>Quantificació</b></p>	<p><b>2.2.- Justificación y cuantificación de las actividades.-</b></p> <p>Viene siendo desde antiguo las actividades agrícolas tradicionales (eliminación de restos de poda y limpieza de márgenes de bancales), así como las celebraciones sociales mencionadas, las empleadoras del fuego en la zona.</p> <p><b>Cuantificación.-</b></p>
---	---



Quadre de superfície en el TM:	Cuadro de superficie en el T.M.:
--------------------------------	----------------------------------

Calificació / Qualificació	Parcial	Totals/ Totals (Ha.)
Superfície T.M. / Superfície TM		5.827
Urbanizable / Urbanitzable		970
No Urbanizable / No urbanizable. Cultius	Leguminosas / Lleguminoses 0,25 Cultivos forrajeros / Cultius farratgers 1,5 Frutales y Citricos / Fruiters i cítrics 1,251 Patatas y Hortalizas/ Creïlles i hortalisses 1 Olivar / Oliverar 2 Viñedo / Vinya 1 Papayas y Aguacates / Papaies i alvocaters 3,25	1.260
Terreno Forestal / Terreny forestal	Protección Especial (Bcos) / Protecció especial (boscs) Improductivo / Improductiu	3.215 382

<p><b>3. PROPOSTA DE REGULACIÓ</b></p> <p>A l'efecte de regulació del present Pla, es distingeixen dues zones ben delimitades en el terme municipal de la Vila Joiosa:</p> <p><b>1. Zona sense autorització</b></p> <p>Es tracta d'una zona de molt baix perill, per la seua llunyania de les muntanyes públiques o privades, així com per les barreres naturals/artificials que la circumden, com són els rius Amadorio, Torres i l'autopista AP-7. Aquesta zona queda definida de la manera següent:</p> <p>"Partim de la costera del Paradís, a l'altura de la caserna de peons caminers, continuem cap al nord vorejant per l'esquerra l'Institut Marcos Zaragoza, fins a la urbanització Plans, sempre per l'esquerra fins a arribar al camí del Cementeri i a l'altura de la finca de la Pileta; girem a la dreta pel camí existent fins a la finca els Banyets i, seguint el camí asfaltat per l'est, arribem fins al pont del Salt d'en Gil, el creuem i seguim el camí de la costera Riuaes fins</p>	<p><b>3.- PROPUESTA DE REGULACIÓN.-</b></p> <p>A efectos de regulación del presente Plan se distinguen dos zonas bien delimitadas en el término municipal de Villajoyosa:</p> <p><b>1.- Zona Sin Autorización.-</b></p> <p>Se trata de una zona de muy bajo peligro, por su lejanía de los montes públicos o privados, así como por las barreras naturales/artificiales que la circundan, como son los ríos Amadorio, Torres y la autopista A-7. Dicha zona queda definida de la siguiente manera:</p> <p>"Partiendo de la cuesta del Paraiso, a la altura de la casilla de peones camineros, continuamos hacia el norte bordeando por la izquierda el Instituto Marcos Zaragoza, hasta la Urbanización Plans, siempre por la misma izquierda hasta llegar al camino del Cementerio y a la altura de la finca La Pileta, tuerce a la derecha por el camino existente hasta la finca Els Banyets y siguiendo el camino asfaltado por el este llegamos hasta el</p>
---	---



<p>l'autopista AP-7, que és la franja límit pel nord d'aquesta zona, fins a arribar al Riu Torres, en el qual s'introdueix seguint el seu llit fins al pont Vell de l'Almisserà, on girem a la dreta pel camí vell de l'Almisserà fins arribar a la Carretera Nacional 332, a l'altura de l'entrada del Càmping el Torres, on s'introdueix per la carretera fins a arribar de nou al Riu Torres; el seguim en direcció a la seua desembocadura fins arribar a la muntanya de la Tellerola, on girem a l'esquerra i l'envoitem per la seua banda interior, fins acabar la dita muntanya que baixa a la platja, per a continuar per aquesta fins al parc Censal en què puja a la Carretera Nacional 332 i l'enllaça en el punt de partida."</p>	<p>puente de San Gil, cruzándolo y siguiendo el camino de la costera Riuaes hasta la autopista A-7, que es la franja límite por el norte de esta zona, hasta llegar al Río Torres, en el que se introduce siguiendo su cauce hasta el puente Viejo de L' Almisserà, donde tuerce a la derecha por el camino viejo de L'Almisserà hasta llegar a la Carretera Nacional 332, a la altura de la entrada del Camping el Torres, donde se introduce por la carretera hasta llegar de nuevo al Río Torres, siguiéndolo en dirección a su desembocadura hasta llegar al monte de la Tellerola, donde tuerce hasta la izquierda, bordeándolo por su parte interior, hasta acabar dicho monte en el que baja a la playa, para continuar por la misma hasta el parque Censal en la que sube a la Carretera Nacional 332 y empalma en el punto de partida."</p>
<p>La descripció efectuada de la zona exempta de permís de crema la complementa la cartografia que s'adjunta com a Annex I d'aquest PLC i els punts característics del seu perímetre són els subratllats en la descripció que antecedeix.</p>	<p>La descripció efectuada de la zona exenta de permiso de quema, viene complementada por la cartografía que se adjunta como ANEXO I de este PLQ y los puntos característicos de su perímetro son los subrayados en la descripción que antecede.</p>
<p>En aquesta zona no es necessitarà autorització escrita, si bé, no eximeix del compliment de dies i hores que indica el Pla, així com de complir les mesures de precaució que s'indiquen en aquest, excepte en període estival en què serà obligatòria l'autorització expressa.</p>	<p>En esta zona no se necesitará autorización escrita, si bien, no exime del cumplimiento de días y horas que indica el Plan, así como de cumplir las medidas de precaución que se indican en el mismo, salvo en período estival que será obligatoria la autorización expresa.</p>
<p>Per a tranquil·litat de l'usuari davant l'autoritat competent, es facilitarà, a petició d'aquesta, un permís anual que consisteix en una fotocòpia de la cartografia a la qual s'afegiran les dades de l'usuari i les de la finca, així com el quadre resum de les condicions i els horaris del Pla. S'adjunta l'imprés corresponent com a Annex II.</p>	<p>Para tranquilidad del usuario ante la autoridad competente, se facilitará a petición del mismo, un permiso anual, consistente en una fotocopia de la cartografía a la que se añadirán los datos del usuario y los de la finca, así como el cuadro resumen de las condiciones y horarios del Plan. Se adjunta el impreso correspondiente como ANEXO II.</p>
<p><b>2. Zona amb autorització</b></p>	<p><b>2.- Zona Con Autorización.-</b></p>
<p>La resta del terme municipal no inclòs en la zona anterior necessita sempre una autorització escrita, ja que es tracta d'una zona amb perill d'incendi gran.</p>	<p>El resto del Término Municipal, no incluido en la zona anterior, necesita siempre una autorización escrita, puesto que se trata de una zona con gran peligro de incendio.</p>
<p><b>3.2.1. CREMES AGRÍCOLES</b></p>	<p><b>3.2.1.-QUEMAS AGRÍCOLAS.-</b></p>
<p><b>A. Crema de restes agrícoles i de poda</b></p>	<p><b>A/Quema de restos agrícolas y de poda.-</b></p>



<p>1. S'haurà de sol·licitar una autorització escrita a l'Ajuntament, Departament d'Agricultura i Medi Ambient, segons model adjunt que es troba en els annexos d'aquest Pla.</p> <p>2. Per a la realització de les cremes es prendran com a <b>mínim</b> les precaucions que figuren al dors de les autoritzacions.</p> <p>3. Les hores en què es podrà cremar, segons el període de l'any en què s'efectue la crema, serà el següent.</p> <ul style="list-style-type: none"><li>• Entre el 16 d'octubre i el 31 de maig, de dilluns a dissabte, entre l'alba i les 11.00 hores.</li><li>• Entre l'1 de juny i el 15 d'octubre, de forma extraordinària s'autoritzarà la crema de cítrics que exigisquen tasques inajornables en aquest període.</li></ul> <p>Els dies autoritzables seran els primers i tercers dimecres dels mesos de juny, juliol, agost, setembre i el primer dimecres d'octubre, fins a les 10.00 hores.</p> <p>Aquestes cremes durant l'estiu només s'autoritzaran en la zona grafiada en la cartografia adjunta a aquest document denominada "Zona sense autorització".</p> <p>Totes aquestes cremes hauran d'adoptar, com a mesura preventiva, totes aquelles normes generals que es detallen en el punt 5 d'aquest PLC: "Normes generals per a la realització de totes les cremes" i s'incrementarà la distància mínima de la crema a la muntanya fins a 200 m.</p> <p><b>B. Crema de marges</b></p> <ul style="list-style-type: none"><li>• Entre l'1 de juny al 15 d'octubre, es prohibeix la crema.</li><li>• Entre el 16 d'octubre i el 31 de maig, s'autoritza de dilluns a dissabte i entre l'alba i les 11.00 hores.</li></ul> <p>- A menys de 50 m de la muntanya o vegetació forestal, l'autoritzarà la Conselleria. L'imprès de sol·licitud de Conselleria es podrà arregar en l'Ajuntament i el firmará l'agent</p>	<p>1.- Se deberá solicitar autorización escrita al Ayuntamiento, departamento de Agricultura y Medio Ambiente, según modelo adjunto que se encuentra en los anexos de este Plan.</p> <p>2.- Para la realización de las quemas se tomará como <b>mínimo</b> las precauciones que figuren al dorso de las autorizaciones.</p> <p>3.- Las horas en las que se podrá quemar según el período del año en que se efectúe la quema será el siguiente.</p> <ul style="list-style-type: none"><li>• Entre el 16 de octubre y el 31 de mayo, de lunes a sábado, entre el amanecer y las 11:00 horas.</li><li>• Entre el 1 de junio y el 15 de octubre, de forma extraordinaria se autorizará la quema de cítricos que exijan labores inaplazables en este período.</li></ul> <p>Los días autorizables serán los primeros y terceros miércoles de los meses de junio, julio, agosto, septiembre y el primer miércoles de octubre, hasta las 10:00 horas.</p> <p>Estas quemas durante el estío sólo se autorizarán en la zona grafiada en la cartografía adjunta a este documento denominada "Zona sin Autorización".</p> <p>Todas estas quemas deberán adoptar como medida preventiva todas aquellas normas generales que se detallan en el punto 5 de este PLQ: "Normas generales para la realización de todas las quemas", incrementando la distancia mínima de la quema al monte hasta 200 m.</p> <p><b>B/ Quema de márgenes.-</b></p> <ul style="list-style-type: none"><li>• Entre el 1 de junio al 15 de octubre, se prohíbe su quema.</li><li>• Entre el 16 de octubre y el 31 de mayo, se autoriza de lunes a sábado y entre el amanecer y las 11:00 horas.</li></ul> <p>- A menos de 50 m del monte o vegetación forestal, se autorizará por la Consellería. El impreso de solicitud de Consellería, se podrá recoger en el Ayuntamiento y será firmado por</p>
--	---



<p>mediambiental.</p> <p><b>C. Cremes forestals, canyars, ramaderes i/o cinegètiques</b></p> <p>L'Ajuntament no donarà autorització per a aquest tipus de cremes. Les autoritzarà la Conselleria mitjançant una sol·licitud (imprès de Conselleria), que es podrà arregar en l'Ajuntament i el firmarà l'agent mediambiental.</p>	<p>el Agente Medioambiental.</p> <p><b>C/ Quemas Forestales, Cañares, Ganaderas y/o cinegéticas.-</b></p> <p>El Ayuntamiento no dará autorización para este tipo de quemas. Se autorizarán por la Consellería, mediante solicitud, (impreso de Consellería), se podrá recoger en el Ayuntamiento y será firmado por el Agente Medioambiental.</p>
<p><b>D. Fogueres en campaments i àrees recreatives</b></p> <p>Es prohibeix encendre focs, barbacoes o paelles en el TM, ja que no es troben zones condicionades per a això. En cas de construcció d'alguna àrea recreativa, es prendran les mesures oportunes i específiques per a la zona en qüestió.</p> <p>L'Ajuntament es compromet a senyalitzar adequadament aquestes normes en les zones verdes de major afluència, així com a col·laborar activament en la vigilància d'aquestes.</p>	<p><b>D/ Hogueras en Campamentos y Áreas Recreativas.-</b></p> <p>Se prohíbe encender fuegos, barbacoas o paellas, en el T.M., ya que no se encuentran zonas acondicionadas para ello. En caso de construcción de algún área recreativa se tomarán las medidas oportunas y específicas para la zona en cuestión.</p> <p>El Ayuntamiento se compromete a señalar adecuadamente estas normas en las zonas verdes de mayor afluencia, así como a colaborar activamente en su vigilancia.</p>
<p><b>E. Restes de jardineria</b></p> <p>Els particulars podran portar les restes de jardineria a l'Ecoparc municipal.</p> <p>Per la seua banda, les empreses hauran de tindre un gestor autoritzat per a l'eliminació dels dits residus.</p>	<p><b>E/ Restos de Jardinería.-</b></p> <p>Los particulares podrán llevar los restos de jardinería al Ecoparque municipal.</p> <p>Por su parte las empresas deberán tener un gestor autorizado para la eliminación de dichos residuos.</p>
<p><b>F. Pirotècnica</b></p> <p>L'Ajuntament no atorgarà permís per a aquesta classe d'activitats i la persona interessada en aquesta es dirigirà a la Conselleria per a la tramitació del permís procedent.</p> <p>L'Ajuntament es compromet a requerir la presència dels bombers o d'altres mitjans que garantisquen la seguretat dels focs artificials, quant a la intervenció d'incendis es referix, tenint especial atenció de vigilar la zona de caiguda dels coets. No podran autoritzar-se en terreny forestal.</p>	<p><b>F/Pirotécnica.-</b></p> <p>El Ayuntamiento no otorgará permiso para esta clase de actividades, el interesado en la misma, se dirigirá a la Consellería para la tramitación del permiso procedente.</p> <p>El Ayuntamiento se compromete a requerir la presencia de los bomberos u otros medios que garanticen la seguridad de los fuegos artificiales, en cuanto a la intervención de incendios se refiere, teniendo especial cuidado de vigilar la zona de caída de los cohetes. No podrán autorizarse en terreno forestal.</p>
<p><b>G. Abocadors</b></p>	<p><b>G/Vertederos.-</b></p>





<p>No hi ha abocadors on es faça ús del foc en aquest terme municipal.</p> <p>L'Ajuntament es compromet a senyalitzar i controlar, d'alguna forma, els abocadors de qualsevol naturalesa que puguin existir, per evitar que alguna persona poguera prendre'ls foc.</p> <p><b>4. DURACIÓ DE LES AUTORITZACIONS PER A LES CREMES</b></p> <p>La Conselleria serà l'encarregada de les autoritzacions de cremes forestals, ramaders, cinegètiques i de canyars.</p> <p>L'Ajuntament podrà autoritzar, d'acord amb la regulació que s'establisca en aquest PLC, les cremes agrícoles de restes i podes i de marges i séquies. La validesa de les autoritzacions serà la següent:</p> <ul style="list-style-type: none"><li>• Període hivernal (baix risc): Comprés entre el dia 16 d'octubre fins al dissabte anterior al Diumenge de Rams, ambdós inclusivament. Seran vàlides per a tot el període expressat.</li><li>• Queda prohibida la crema des del Diumenge de Rams fins al dilluns de Sant Vicent.</li><li>• Període estival (risc mitjà): Comprés des del dimarts següent al dilluns de Sant Vicent fins al 31 de maig, ambdós inclusivament; l'autorització serà vàlida per a tot el període.</li><li>• Període estival (alt risc): Comprén des de l'1 de juny fins al 15 d'octubre, ambdós inclusivament, i l'autorització serà per a tot el període, només el primer i tercer dimecres del mes, en la zona sense autorització i realitzat en cremadors, fins a les 11.00 hores.</li></ul> <p>Queda completament prohibit fer foc sense l'autorització corresponent.</p> <p>La responsabilitat de danys a tercers, tant civils com penals, recaurà en les persones peticionàries.</p>	<p>No existen vertederos donde se haga uso del fuego en este término municipal.</p> <p>El Ayuntamiento se compromete a señalar y controlar de alguna forma, los vertederos de cualquier naturaleza, que puedan existir, para evitar que alguna persona pudiera prenderles fuego.</p> <p><b>4.- DURACIÓN DE LAS AUTORIZACIONES PARA LAS QUEMAS.-</b></p> <p>La Conselleria será la encargada de las autorizaciones de quemas Forestales, Ganaderas, Cinegéticas y de Cañares.</p> <p>El Ayuntamiento podrá autorizar de acuerdo con la regulación que se establezca en este PLQ las quemas agrícolas de restos y podas y de márgenes y acequias. La validez de las autorizaciones será la siguiente:</p> <ul style="list-style-type: none"><li>• Período Invernal (bajo riesgo): Comprendido entre el día 16 de octubre hasta el sábado anterior al "Domingo de Ramos", ambos inclusive. Serán válidas para todo el período expresado.</li><li>• Queda prohibida la quema desde el Domingo de Ramos hasta el lunes de San Vicente.</li><li>• Período Estival (riesgo medio): Comprendido desde el martes siguiente al lunes de San Vicente hasta el 31 de mayo, ambos inclusive, la autorización será válida para todo el período.</li><li>• Período Estival (alto riesgo): Comprende desde el 1 de junio hasta el 15 de octubre, ambos inclusive, y la autorización será para todo el período, sólo el primer y tercer miércoles del mes, en la zona sin autorización y realizado en quemaderos, hasta las 11:00 horas.</li></ul> <p>Queda completamente prohibido hacer fuego sin la correspondiente autorización.</p> <p>La responsabilidad de daños a terceros, tanto civiles como penales, recaerá en los peticionarios.</p>
--	--



<b>5. NORMES GENERALS PER A LA REALITZACIÓ DE TOTES LES CREMES</b>	<b>5.- NORMAS GENERALES PARA LA REALIZACIÓN DE TODAS LAS QUEMAS.-</b>
<p>La persona sol·licitant que realitzi algun tipus de crema haurà de guardar les normes següents:</p>	<p>El solicitante que vaya a realizar algún tipo de quema deberá guardar las siguientes normas:</p>
<p>1. Es podrà cremar, sempre amb autorització, en els dies i hores que figuren en aquest Pla Local de Cremes, que hauran de coincidir amb els impresos d'autorització; prevaldrà el que figure en el present document en cas d'error en l'expedició.</p>	<p>1.- Se podrá quemar, siempre con autorización, en los días y horas que figuren en este Plan Local de Quemadas, que deberán coincidir con los impresos de autorización, prevaleciendo lo que figure en el presente documento en caso de error en la expedición.</p>
<p>2. S'haurà de portar amb si el permís de crema i romandre vigilant la foguera fins extingir-la per complet. Així mateix, s'haurà de tindre preparat el lloc on es realitzarà aquesta: netejant de brosses i matoll una franja d'amplària suficient i no inferior, en cap cas, als dos metres al voltant d'on es vulga realitzar la crema, i adoptant com a mínim les precaucions que figuren en l'imprès d'autorització.</p>	<p>2.- Se deberá llevar consigo el permiso de quema, y permanecer vigilando la hoguera hasta extinguirla por completo. Asimismo, se deberá tener acondicionado el lugar donde se realizará la misma, limpiando de brozas y matorral una franja de anchura suficiente y no inferior, en ningún caso, a los dos metros alrededor de donde se quiera realizar la quema, adoptando como mínimo las precauciones que figuren en el impreso de autorización.</p>
<p>3. La persona sol·licitant està obligada a mostrar el permís de crema quan li ho requerisca alguna autoritat competent.</p>	<p>3.- El interesado está obligado a mostrar el permiso de quema cuando se lo requiera alguna autoridad competente.</p>
<p>4. Totes les cremes agrícoles es realitzaran, almenys, a una distància de 50 metres de la muntanya o vegetació forestal, excepte les previstes en aquest Pla per al període estival, en el qual haurà d'augmentar-se en 200 metres i realitzar-se en cremadors protegits per blocs de formigó, que hauran d'estar tancats en la seua part superior amb una reixeta que impedisca l'eixida de brases i cendres. Si per les característiques dels terrenys (xicotetes propietats, etc.) no fóra possible respectar aquesta distància, la crema s'efectuarà en el lloc de la propietat més allunyat de la muntanya.</p>	<p>4.- Todas las quemadas agrícolas se realizarán a una distancia de, al menos, 50 metros del monte o vegetación forestal, excepto las contempladas en este Plan para el período estival, en el que deberá aumentarse en 200 metros, debiendo realizarse en quemadores protegidos por bloques de hormigón, que deberán estar cerrados en su parte superior con una rejilla que impida la salida de brasas y pavesas. Si por las características de los terrenos (pequeñas propiedades, etc..) no fuera posible respetar esta distancia, la quema se efectuará en el lugar de la propiedad más alejado del monte.</p>
<p><b>6. MESURES EXTRAORDINÀRIES</b></p>	<p><b>6.- MEDIDAS EXTRAORDINARIAS.-</b></p>
<p>Totes les autoritzacions de cremes concedides en aplicació d'aquest PLC queden automàticament cancel·lades i prohibides quan bufen vents forts o de ponent, o les dates siguen declarades de perill màxim per les conselleries competents.</p>	<p>Todas las autorizaciones de quemadas concedidas en aplicación de este PLQ, quedan automáticamente canceladas y prohibidas cuando soplen vientos fuertes o de poniente, o las fechas sean declaradas de peligro máximo por las Consellerías competentes.</p>



<p>Sense perjudi de l'anterior prohibició general, es comunicarà per fax a la central de Policia la declaració d'aquests dies de perill màxim.</p> <p>En aquest sentit, com a norma general i d'acord amb l'Ordre de 2/3/2005, de la Conselleria de Territori i Habitatge, quedaran prohibides les cremes entre el Dijous Sant i el dilluns immediatament següent al de Pasqua, conegut com a "Dilluns de Sant Vicent", ambdós inclusivament. Aquesta norma l'amplia aquest Pla des del Diumenge de Rams.</p> <p>El nivell d'alerta/preemergència, així com la seua previsió per al dia següent, podrà conèixer-se sempre en el telèfon 112 o en la pàgina <a href="http://www.112cv.com">www.112cv.com</a>.</p> <p>En el cas de declaració d'alerta màxima durant períodes prolongats se seguirà el procediment que, si s'escau, establisca l'òrgan declarant, quant a la consecució d'alguna autorització extraordinària.</p> <p>La Direcció Territorial o, si s'escau, la Direcció General, podrà autoritzar, amb un informe previ dels agents mediambientals, fora de les dates previstes en aquest Pla i per raons de força major (salubritat pública, seguretat, etc.) la realització d'alguna crema extraordinària. Se sol·licitaran amb l'imprés de Conselleria.</p> <p><b>7. VIGÈNCIA D'AQUEST PLA LOCAL DE CREMES</b></p> <p>Aquest Pla és vàlid fins la publicació d'una nova ordre per a la prevenció d'incendis forestals o fins a la necessitat ser modificat per alguna de les parts (Ajuntament o Conselleria).</p> <p>En aquest cas, es tindria en compte la normativa general vigent a la Comunitat Valenciana mentre s'elabora i aprova el nou Pla.</p> <p><b>8. MITJANS QUE L'ENTITAT LOCAL POT DISPOSAR PER A DONAR SUPORT A AQUESTA ORGANITZACIÓ</b></p> <p>L'Ajuntament de la Vila Joiosa, per a dur a terme la regulació proposada en el Pla Local</p>	<p>Sin perjuicio de la anterior prohibición general, se comunicará por fax a la central de Policía la declaración de tales días de peligro máximo.</p> <p>En este sentido, como norma general y de acuerdo con la Orden de 2/3/2005 de la Consellería de Territorio y Vivienda, quedarán prohibidas las quemas entre el Jueves Santo y el lunes inmediatamente siguiente al de Pascua, conocido como Lunes de San Vicente, ambos inclusive. Esta norma queda ampliada por este Plan desde el Domingo de Ramos.</p> <p>El nivel de alerta/preemergencia, así como su previsión para el día siguiente, podrá conocerse siempre llamando al siguiente teléfono : 112 o la página <a href="http://www112cv.com">www112cv.com</a>.</p> <p>En el caso de declaración de alerta máxima durante periodos prolongados se seguirá el procedimiento que en su caso establezca el órgano declarante, en cuanto a la consecución de alguna autorización extraordinaria.</p> <p>La Dirección Territorial, o en su caso la Dirección General, podrá autorizar, previo informe de los Agentes Medioambientales , fuera de las fechas contempladas en este Plan, y por razones de fuerza mayor (salubridad pública, seguridad, etc.) la realización de alguna Quema Extraordinaria. Las cuales se solicitarán en impreso de Consellería.</p> <p><b>7.- VIGENCIA DE ESTE PLAN LOCAL DE QUEMAS.-</b></p> <p>Es válido este Plan hasta la publicación de una nueva orden para la prevención de incendios forestales o hasta la necesidad de ser modificado por alguna de las partes (Ayuntamiento o Consellería).</p> <p>En este caso se pasaría a la normativa general vigente en la Comunidad Valenciana, mientras se elabora y aprueba el nuevo Plan.</p> <p><b>8.- MEDIOS QUE LA ENTIDAD LOCAL PUEDE DISPONER PARA APOYAR ESTA ORGANIZACIÓN.-</b></p> <p>El Ayuntamiento de Villajoyosa, para llevar a cabo la regulación propuesta en el Plan Local</p>
--	--



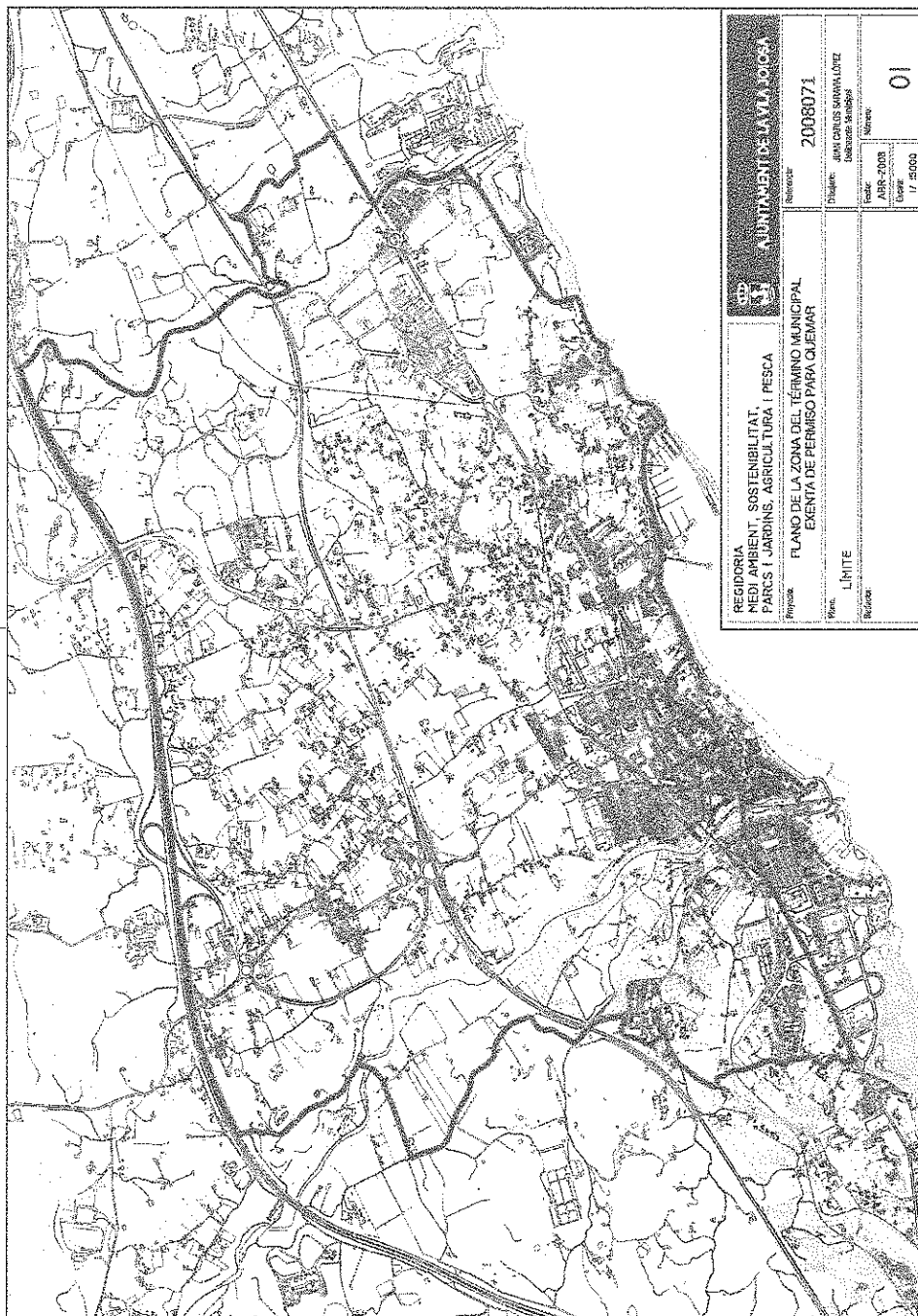
<p>de Cremes, compta amb els mitjans següents:</p> <ul style="list-style-type: none"><li>- agents de la Policia Local</li><li>- voluntaris de Protecció Civil</li><li>- brigada d'obres de l'Ajuntament</li></ul> <p>L'Ajuntament vetlarà pel compliment d'aquest PLC i es compromet a realitzar una campanya de difusió del contingut del Pla i les seues modificacions (quan es produïsquen), perquè arribe a tants usuaris com es puga, mitjançant un ban, el Tauler d'anuncis, etc. De la mateixa manera, s'avaluarà, de forma continuada, la marxa d'aquest Pla amb la Conselleria, col·laborant activament en la correcció de les deficiències i negligències que siguen observades.</p> <p><b>9. DISPOSICIONS ADDICIONALS</b></p> <ol style="list-style-type: none"><li>1. El model de sol·licitud per a realitzar les cremes és el que figura en els annexos d'aquest PLC.</li><li>2. En el cas de no complir-se els dies i horaris, així com les precaucions que s'estableixen, o que per qualsevol motiu no es feren els tràmits necessaris, se sancionarà com marque la legislació vigent (ordenances municipals, Llei forestal de la Comunitat Valenciana, etc.).</li><li>3. L'expedició de les autoritzacions dels permisos de crema, incloses en aquest Pla Local de Cremes (agrícoles, marges de cultiu i jardineria), les expedirà la Regidoria d'Agricultura i Medi Ambient de l'Ajuntament de la Vila Joiosa.</li><li>4. La firma de les autoritzacions de crema per a la quals és competent l'Ajuntament correspon al regidor d'Agricultura i Medi Ambient, que exercisca el càrrec.</li><li>5. Els permisos de crema hauran de portar al dors, obligatòriament, les condicions de crema i la firma de la persona sol·licitant acceptant-les, sense el compliment de les quals l'autorització no és vàlida. Les condicions que han de figurar són les següents:<ul style="list-style-type: none"><li>- És obligatori portar amb si aquest permís quan s'estiga realitzant la crema.</li></ul></li></ol>	<p>de Quemias, cuenta con los siguientes medios:</p> <ul style="list-style-type: none"><li>- Los agentes de la Policia Local</li><li>- Voluntarios de Protección Civil.</li><li>- Brigada de obras del Ayuntamiento.</li></ul> <p>El Ayuntamiento velará por el cumplimiento de este PLQ y se compromete a realizar una campaña de difusión, del contenido del Plan y sus modificaciones (cuando se produzcan), para que llegue al máximo de usuarios posibles, mediante bando, tablón de anuncios, etc.. De igual manera, se evaluará, de forma continuada, la marcha de este Plan con la Conselleria, colaborando activamente en la corrección de las deficiencias y negligencias que sean observadas.</p> <p><b>9.- DISPOSICIONES ADICIONALES.-</b></p> <ol style="list-style-type: none"><li>1.- El modelo de solicitud para realizar las quemias es el que figura en los anexos de este PLQ.</li><li>2.- En caso de no cumplirse los días y horarios, así como las precauciones que se establecen, o que por cualquier motivo no se hiciesen los trámites necesarios, se sancionará tal y como marque la legislación vigente (Ordenanzas municipales, Ley Forestal de la Comunidad Valenciana, etc.).</li><li>3.- La expedición de las autorizaciones de los permisos de quema, incluidas en este Plan Local de Quemias (agrícolas, márgenes de cultivo y jardinería), se expedirán por la Concejalía de Agricultura y Medio Ambiente del Ayuntamiento de Villajoyosa.</li><li>4.- La firma de las autorizaciones de quema para la que es competente el Ayuntamiento corresponde al Concejal de Agricultura y Medio Ambiente, que ostente el cargo.</li><li>5.- Los permisos de quema deberán llevar al dorso obligatoriamente las condiciones de quema y la firma del solicitante aceptándolas, sin cuyo cumplimiento la autorización no es válida. Las condiciones que deben figurar son las siguientes:<ul style="list-style-type: none"><li>- Es obligatorio llevar consigo este permiso cuando se esté realizando la quema.</li></ul></li></ol>
--	---



<p>- La persona interessada romandrà vigilant la foguera fins que aquesta es trobe completament extingida.</p> <p>- Aquesta autorització queda completament anul·lada quan bufen vents forts, o de ponent, o els dies que la Conselleria assenyale de perill màxim.</p> <p>- Les cremes s'efectuaran a més de 50 m de la muntanya o, quan no siga possible, en el lloc més allunyat d'aquesta de la propietat.</p> <p>- Només serà vàlida aquesta autorització en les dates assenyalades i en l'horari que s'ha indicat, segons el Pla Local de Cremes.</p> <p>- La responsabilitat penal i a tercers serà de la persona peticionària.</p> <p><b>10. QUADRE RESUM</b></p> <p>Com a resum de tot el que s'ha regulat, s'inclou un quadre resum per a la seua major comprensió i visió sintètica, que s'inclou com a annex d'aquest document i que de ser facilitat a la persona usuària.</p> <p><b>11. ANNEXOS</b></p> <p>Annex I. Cartografia de la zona exempta de permís de crema Annex II. Permís anual per a cremes Annex III. Quadre resum de les condicions del PLC</p>	<p>- El interesado permanecerá vigilando la hoguera hasta que ésta se encuentre completamente extinguida.</p> <p>- Esta autorización queda completamente anulada cuando soplen vientos fuertes o de poniente o los días sean señalados de peligro máximo por la Consellería.</p> <p>- Las quemas se efectuarán a más de 50 m del monte o cuando no sea posible, en el lugar más alejado del mismo de la propiedad.</p> <p>- Sólo será válida esta autorización, para las fechas señaladas y en el horario que se ha indicado, según el Plan Local de Quemias.</p> <p>- La responsabilidad penal y a terceros será del peticionario.</p> <p><b>10.- CUADRO RESUMEN.-</b></p> <p>Como resumen de todo lo regulado, se incluye un cuadro resumen para su mayor comprensión y visión sintética, que se incluye como ANEXO de este documento y que de ser facilitado al usuario.</p> <p><b>11.- ANNEXOS.-</b></p> <p>Anexo I.- Cartografía de la zona exenta de permiso de quema. Anexo II.- Permiso anual para quemias. Anexo III.- Cuadro resumen de las condiciones del PLQ.</p>
---	--



ANEXO I:/ ANNEX I





ANEXO II:/ ANNEX II:

**AUTORITZACIÓ D'ACTIVITATS AMB FOC  
 AUTORIZACION DE ACTIVIDADES CON FUEGO**

**REGULADES EN EL PLA LOCAL DE CREMES DE L'AJUNTAMENT DE LA VILA JOIOSA  
 REGULADAS SEGUN EL PLAN LOCAL DE QUEMAS DEL AYUNTAMIENTO DE  
 VILLAJOSYA**

**(Reglament: art. 148, Llei 3/1993) / (Reglamento Ley 3/1993 art. 148)**

**DADES DE LA PERSONA SOL·LICITANT / DATOS DEL SOLICITANTE**

**NOM I COGNOMS:** \_\_\_\_\_  
NOMBRE Y APELLIDOS

**ADREÇA:** \_\_\_\_\_  
DIRECCIÓN

**POBLACIÓ:** \_\_\_\_\_  
POBLACIÓN

**DNI o PASSAPORT:** \_\_\_\_\_  
DNI ó PASAPORTE

**NOM DE LA FINCA**  
NOMBRE DE LA FINCA

**PARATGE**  
PARAJE

**PARTIDA**  
PARTIDA

**OPERACIONS PER A LES QUALS SOL·LICITA AUTORITZACIÓ  
OPERACIONES PARA LAS QUE SOLICITA AUTORIZACION**


- CREMA DE RESTES AGRÍCOLES (PODES, ETC.) / QUEMA DE RESTOS AGRICOLAS (PODAS, ETC)  
 CREMA DE RESTES AGRÍCOLES DE VARIETATS PRIMERENQUES DE CÍTRICS / QUEMA RESTOS AGRICOLAS DE VARIEDADES TEMPRANAS DE CÍTRICOS  
 EN REGADIU, PERÍODE ESTIVAL, A MÉS DE 200 M DE LA MUNTANYA / EN REGADÍO PERIODO ESTIVAL A MÁS DE 200 M. DEL MONTE.  
 CREMA DE MARGES, CUNETES I SÉQUIES / QUEMA DE MARGENES, CUNETAS O ACEQUIAS

Signatura i segell de l'Ajuntament: / Firma y sello del Ayuntamiento:  
EL REGIDOR D'AGRICULTURA

<b><u>DATES D'AUTORITZACIÓ / FECHAS DE AUTORIZACION</u></b>	
al	
<b><u>HORARI / HORARIO:</u></b>	
DES DE L'ALBA FINS A LES 11.00 HORES DEL AMANECER HASTA LAS 11,00 HORAS	

<b>ABANS DE CREMAR / ANTES DE QUEMAR</b>	<b>FIRMA DE LA PERSONA SOL·LICITANT</b> , que accepta les condicions del PLC (Vegeu les normes darrere de l'imprès) / <b>FIRMA DEL SOLICITANTE</b> aceptando las condiciones del PLQ. (Ver normas detrás de este impreso)
INFORMEU-VOS DEL NIVELL D'ALERTA AL TELÉFON: / INFORMARSE DEL NIVEL DE ALERTA EN EL TFNO.:	





112 / 965 150 810

La Vila Joiosa, \_\_\_\_\_

ANEXO III:/ ANNEX III

QUADRE RESUM DEL PLA LOCAL DE CREMA DE L'AJUNTAMENT DE LA VILA JOIOSA			
ZONES	PERÍODES AUTORIZATS	DIES I HORARIS	PROCEDIMENT
<b>AUTORIZACIÓ AMB</b>	D'OCTUBRE FINS ABRIL	DE DILLUNS A DISSABTE FINS A LES 1.00 HORES	AUTORIZACIÓ ESCRITA DE L'AJUNTAMENT, SEGONS EL MODEL APROVAT
Les condicions de crema són les mateixes que en la zona amb autorització i són de compliment obligatori		Sense autorització escrita de l'Ajuntament, però amb la mateixa normativa que en la zona amb autorització	
<b>SENSE AUTORIZACIÓ: VEGEU PLANOL ADJUNT</b>			
<b>PROHIBIT CREMAR FUMME NEGRE I FESTIUS</b>			

\* \* \* \* \*


CUADRO RESUMEN DEL PLAN LOCAL DE QUEMAS DEL AYUNTA.MIENTO DE VILLAJOSYA			
ZONAS	PERIODOS AUTORIZADOS	DIAS Y HORARIOS	PROCEDIMIENTO
<b>002 43102-140-02</b>	DE OCTUBRE HASTA DE ABRIL	LUNES A SABADO HASTA LAS 11,00 HORAS	AUTORIZACIÓN ESCRITA DEL AYUNTAMIENTO SEGÚN MODELO APROBADO





<b>LAS CONDICIONES DE QUEMA SON LAS MISMAS QUE EN LA ZONA CON AUTORIZACIÓN Y DE OBLIGADO CUMPLIMIENTO</b>	<b>SIN AUTORIZACIÓN ESCRITA DEL AYUNTAMIENTO, PERO MISMA NORMATIVA QUE EN LA ZONA CON AUTORIZACIÓN.</b>
<b>SIN AUTORIZACION (VER PLANO ADJUNTO)</b>	
<b>DOMINGOS Y FESTIVOS PROHIBIDO QUEMAR</b>	

<p><b>CONDICIONS GENERALS A TOTES LES CREMES:</b></p> <ul style="list-style-type: none"> <li>• ABANS DE CREMAR HAURÀ D'ASSABENTAR-SE DEL NIVELL D'ALERTA, TELEFONANT AL 112.</li> <li>• ES ROMANDRÀ VIGILANT LA FOGUERA FINS A LA SEUA COMPLETA EXTINCIÓ.</li> <li>• TOTES LES CREMES I AUTORIZACIONS QUEDARAN AUTOMÀTICAMENT ANUL·LADES I PROHIBIDES QUAN BUFE VENT FORT DE PONENT O ELS DIES SIGUEN QUE CONSELLERIA DECLARE DE PERILL MÀXIM.</li> <li>• DAVANT QUALSEVOL CONTRADICCIÓ DEL PRESENT QUADRE O DE LES AUTORIZACIONS DE CREMA, AMB EL DOCUMENT DEL PLA, PREVALDRÀ EL QUE FIGUERE EN AQUEST ÚLTIM.</li> </ul> <p><b><u>NORMES DE COMPLIMENT OBLIGATORI</u></b></p> <ul style="list-style-type: none"> <li>• ÉS OBLIGATORI PORTAR AMB SI AQUEST PERMÍS QUAN S'ESTÀ REALITZAT LA CREMA.</li> <li>• LA PERSONA SOL·LICITANT HAURÀ DE FER UN TALLAFOCS AL VOLTANT DE LA ZONA QUE CREMARÀ, QUE NO SERÀ INFERIOR A 2 M, I HAURÀ DE DISPOSAR DELS MITJANS DE SUPORT NECESSARI PER A CONTROLAR QUALSEVOL ALTERACIÓ DEL FOC.</li> <li>• LES CREMES S'EFFECTUARAN A MÉS DE 40 METRES DE LA MUNTANYA O, QUAN NO SIGA POSSIBLE, EN EL LLOC MÉS ALLUNYAT D'AQUEST DE LA</li> </ul>	<p><b>CONDICIONES GENERALES A TODAS LAS QUEMAS:</b></p> <ul style="list-style-type: none"> <li>• ANTES DE QUEMAR DEBERÁ DE ENTERARSE DEL NIVEL DE ALERTA, LLAMANDO AL TELEFONO 112.</li> <li>• SE PERMANECERA VIGILANDO LA HOGUERA HASTA SU COMPLETA EXTINCIÓN.</li> <li>• TODAS LAS QUEMAS Y AUTORIZACIONES QUEDARAN AUTOMÁTICAMENTE ANULADAS Y PROHIBIDAS CUANDO SOPLE VIENTO FUERTE DE PONIENTE O LOS DIAS SEAN DECLARADOS DE PELIGRO MÁXIMO POR LA CONSELLERÍA.</li> <li>• ANTE CUALQUIER CONTRADICCIÓN DEL PRESENTE CUADRO O DE LAS AUTORIZACIONES DE QUEMA, CON EL DOCUMENTO DEL PLAN, PREVALECEERÁ LO QUE FIGUERE EN ESTE ULTIMO.</li> </ul> <p><b><u>NORMAS DE OBLIGADO CUMPLIMIENTO</u></b></p> <ul style="list-style-type: none"> <li>• ES OBLIGATORIO LLEVAR CONSIGO ESTE PERMISO CUANDO SE ESTÁ REALIZADO LA QUEMA.</li> <li>• EL SOLICITANTE DEBERÁ FORMAR UN CORTAFUEGOS ALREDEDOR DE LA ZONA QUE VA A QUEMAR, QUE NO SERÁ INFERIOR A 2 M. , Y DEBERÁ DISPONER DE LOS MEDIOS DE APOYO NECESARIO PARA CONTROLAR CUALQUIER ALTERACIÓN DEL FUEGO.</li> <li>• LAS QUEMAS SE EFECTUARÁN A MÁS DE 40 METROS DEL MONTE O CUANDO NO SEA POSIBLE, EN EL LUGAR MÁS ALEJADO DEL MISMO DE LA PROPIEDAD.</li> </ul>
---	--



<p>PROPIETAT.</p> <ul style="list-style-type: none"> <li>NOMÉS SERÀ VÁLIDA AQUESTA AUTORITZACIÓ PER A LES DATES ASSENYALADES I EN HORARI QUE S'HA INDICAT EN EL PLA LOCAL DE CREMES.</li> <li>LA RESPONSABILITAT PENAL I A TERCERS SERÀ DE LA PERSONA PETICIONÀRIA.</li> </ul>	<ul style="list-style-type: none"> <li>SÓLO SERÁ VÁLIDA ESTA AUTORIZACIÓN PARA LAS FECHAS SEÑALADAS Y EN HORARIO QUE SE HA INDICADO EN EL PLAN LOCAL DE QUEMAS.</li> <li>LA RESPONSABILIDAD PENAL Y A TERCEROS SERÁ DEL PETICIONARIO.</li> </ul>
--	--

<p><b>SEGON.</b> Remetre el Pla Local de Cremes aprovat a la Conselleria d'Agricultura, Medi Ambient, Canvi Climàtic i Desenvolupament Rural.</p>	<p><b>SEGUNDO:</b> Remitir el Plan Local de Quemadas aprobado a la Conselleria de Agricultura, Medio Ambiente, Cambio Climático y Desarrollo Rural.</p>
---	---


2.- 07-03-2017.- Dictamen de la Comisión Informativa de bienestar Social, sanidad, igualdad, seguridad ciudadana, tráfico, medio ambiente, participación y atención ciudadana.

/.../

Por todo ello, SE ACUERDA POR:


Unanimitat de **Partido Socialista Obrero Español** (Andrés Verdú Reos, Marta Sellés Senabre, Joan Lloret i Llinares, José Ramón Uclés Jiménez, Jaime Ramis Galiana, M<sup>a</sup> Angeles Gualde Orozco), **Gent per la Vila** (Pedro Alemany Pérez, Pascal Amigo de Vleeschauwer), **Esquerra Unida del País Valencià** (M<sup>a</sup> Pilar Baigorri San Anselmo), **Compromís** (Kika Marchán Beneyto, Jaume Lloret Aragonés, Josep A. Castiñeira Cots), **Ciudadanos-Partido de la Ciudadanía** (Valentín Alcalá Ortiz, Francisco Pérez Buigues, Ana María Llinares Calvo), **Partido Popular** (Jaime Lloret Lloret, M<sup>a</sup> del Rosario Escrig Llinares, Vicenta Llinares Sendra, Pedro Ramis Soriano, Ana María Alcazar Cabanillas, Jerónimo Lloret Sellés).

<p><b>PRIMER.</b> Aprovar el Pla Local de Cremes del municipi de la Vila Joiosa segons la redacció següent:</p> <p><b>PLA LOCAL DE CREMES DE LA VILA JOIOSA</b></p> <p><b>1. INTRODUCCIÓ</b></p> <p>Davant el problema greu que suposa per a les muntanyes d'aquest municipi, les</p>	<p><b>PRIMERO:</b> Aprobar el Plan Local de Quemadas del municipio de Villajoyosa según la siguiente redacción:</p> <p><b>PLAN LOCAL DE QUEMAS DE VILLAJOYOSA</b></p> <p><b>1.- INTRODUCCIÓN.-</b></p> <p>Ante el grave problema que supone para los montes de este municipio, las consecuencias</p>
---	--




<p>conseqüències que es deriven d'un incendi forestal, i emparats en el Reglament de la Llei forestal de la Comunitat Valenciana (art. 148), l'Ajuntament de la Vila Joiosa acorda realitzar modificacions en l'anterior Pla Local de Cremes (PLC) i redactar aquest nou document, perquè actue com a normativa fonamental dins el terme municipal (TM), en la gestió de l'ús cultural del foc.</p> <p>L'àmbit d'aplicació d'aquest PLC, és tot el TM de la Vila Joiosa. Aquest Pla deroga qualsevol normativa municipal anterior sobre la mateixa matèria que s'opose a aquest.</p> <p>Aquest PLC arreplega les necessitats dels diversos col·lectius que habiten en aquest TM i s'ha elaborat després de mantindre contactes amb aquests o els seus representants.</p> <p><b>2. INVENTARI</b></p> <p><b>2.1. Activitats que requereixen foc en el TM</b></p> <p>Les activitats que es desenvolupen de forma tradicional en el TM i que fan ús del foc són les següents:</p> <p><b>A. Cremes agrícoles</b></p> <p>En el quadre següent es reflecteix la localització en el cicle anual de les tasques agrícoles que es realitzen amb foc en el nostre TM en els principals cultius:</p>	<p>que se deriven de un incendio forestal y amparados en el Reglamento de la Ley Forestal de la Comunidad Valenciana (art. 148), se acuerda por parte del Ayuntamiento de Villajoyosa, realizar modificaciones en el anterior Plan Local de Quemados (PLQ), y redactar este nuevo documento, para que actúe como normativa fundamental, dentro del término municipal (T.M.), en la gestión del uso cultural del fuego.</p> <p>El ámbito de aplicación de este PLQ, es todo el T.M. de Villajoyosa. Este Plan deroga cualquier normativa municipal anterior, sobre la misma materia que se oponga al mismo.</p> <p>Este PLQ recoge las necesidades de los distintos colectivos que habitan en este T.M. y se ha elaborado después de mantener contactos con ellos o sus representantes.</p> <p><b>2.- INVENTARIO.-</b></p> <p><b>2.1.- Actividades que requieren fuego en el T.M..-</b></p> <p>Las actividades que se vienen desarrollando de forma tradicional en el T.M. y vienen haciendo uso del fuego son las siguientes:</p> <p><b>A: Quemados Agrícolas.-</b></p> <p>En el cuadro siguiente se refleja la localización en el ciclo anual de las labores agrícolas que se vienen realizando con fuego en nuestro T.M. en los principales cultivos:</p>
--	---

	E/ gen.	F/ febr.	M/ març	A/ abr.	My/ maig	Jn/ juny	Jl/ jul.	Ag/ ag.	S/ set.	O/ oct.	N/ nov.	D/ des.
Cultivo variado / Cultiu variat				**	**	**	**	**	**			
Hortaliza / Hortalissa						**	**	**				
Níspero-Olivo / Nesprer-Olivera	**	**	**									
Almendra / Ametller	**	**									**	**
Vid / Vinya	**	**									**	**



Cítrics / Cítrics	**	**	**	**	**	**	**	**	**			
Cítrics tardíos / Cítrics tardans					*	**	**	**	**			

<p><b>B. Cremes forestals, ramaderes o cinegètiques</b></p> <p>S'entenen per cremes forestals totes aquelles en què es crema vegetació arbustiva, matoll, arbratge o restes d'aquestes, la consideració dels quals té el caràcter de muntanya (es necessita ser sòl no urbanitzable). L'Ajuntament no donarà autorització per a la realització d'aquestes cremes i les considera com a cremes especials, que hauran de gestionar-se directament davant la Conselleria de Medi Ambient.</p> <p><b>C. Fogueres en àrees d'acampada o recreatives</b></p> <p>No existeixen en el TM àrees d'aquest tipus preparades per a l'ús de foc. En cas de realitzar-se en alguna zona recreativa es regularà específicament la utilització del foc en el dit lloc.</p> <p><b>D. Restes de jardineria</b></p> <p>Hi ha una gran quantitat de restes per l'alta concentració d'urbanitzacions al llarg del municipi, igual que de parcs i jardins.</p> <p>La crema d'aquest tipus de residus urbans no és autoritzable per aquest Pla, d'acord amb la normativa vigent sobre residus.</p> <p><b>E. Zona autoritzada (s'explica en l'apartat 3.1)</b></p> <p>Existeix en aquest TM una zona autoritzada, ubicada en la part. Banyets, per a la crema de restes agrícoles i desbrossament de camins, per part de l'Ajuntament.</p> <p>Així mateix, hi ha una altra zona autoritzada ubicada en el límit del Cementeri municipal; s'haurà de fer aquesta crema en el cremador durant el període estival.</p> <p><b>F. Pirotecnia</b></p>	<p><b>B: Quemias forestales, ganaderas o cinegéticas-</b></p> <p>Se entienden por quemias forestales todas aquellas en las que se quema vegetación arbustiva, matorral, arbolado o sus restos, cuya consideración tiene el carácter de monte (necesita ser suelo no urbanizable). El Ayuntamiento no dará autorización para la realización de estas quemias, considerándolas como quemias especiales, que deberán de gestionarse directamente ante la Conselleria de Medio Ambiente.</p> <p><b>C: Hogueras en áreas de acampada o recreativas.-</b></p> <p>No existen en el T.M. áreas de este tipo acondicionadas para el uso de fuego. En caso de realizarse alguna zona recreativa se regulará específicamente la utilización del fuego en dicho lugar.</p> <p><b>D: Restos de jardinería.-</b></p> <p>Existe una gran cantidad de restos por la alta concentración de urbanizaciones a lo largo del municipio, al igual que de parques y jardines.</p> <p>La quema de este tipo de residuos urbanos no es autorizable por este Plan, de acuerdo con la Normativa vigente sobre Residuos.</p> <p><b>E: Zona autorizada.- ( se explica en el apartado 3.1)</b></p> <p>Existe en este T.M. una zona autorizada, ubicada en la Ptda. Banyets, para la quema de restos agrícolas y desbroce de caminos, por parte del Ayuntamiento.</p> <p>Asimismo, existe otra zona autorizada ubicada en la linde del cementerio municipal, que deberá hacer dicha quema en quemadero en el período estival.</p> <p><b>F: Pirotecnia.-</b></p>
---	--



L'Ajuntament es compromet a requerir la presència dels bombers i/o d'altres mitjans que garantisquen la seguretat dels focs artificials, quant a la prevenció d'incendis es refereix, tenint especial atenció de vigilar la zona de caiguda dels coets.	El Ayuntamiento se compromete a requerir la presencia de los bomberos y/u otros medios que garantizan la seguridad de los fuegos artificiales, en cuanto a la prevención de incendios se refiere, teniendo especial cuidado de vigilar la zona de caída de los cohetes.
La distància mínima de la zona de llançament a terrenys forestals serà de 500 m.	La distancia mínima de la zona de lanzamiento será de 500mts. a terrenos forestales.

<i>Festivitat</i>	<i>Data</i>	<i>Qualific. sòl</i>
Festum Alonis	Finals abril - com. maig	A més de 500 m
Fogueres Sant Joan	Nit del 23 de juny	Urbà (platja del Paradís i dels Estudiants)
Presentació de càrrecs	Primer dissabte de juliol	Urbà
Festes Patronals	Del 24 al 31 de juliol	Urbà
Festes Sant Miquel	29 de setembre	Urbà
Festes St. Antoni Abat	16 o 17 de gener	A més de 500 m
Festes de S. Bartolomé	24 d'agost	Urbà
Festes de St. Agustí	28 d'agost	Urbà

\* \* \* \* \*

<i>Festividad</i>	<i>Fecha</i>	<i>Calificac. Suelo</i>
Festum Alonis	Finales abril princ mayo	A más de 500 m
Hogueras San Juan	Noche del 23 de junio	Urbano (playa del Paraiso y Estudiantes)
Presentación de cargos	Primer sábado de julio	Urbano
Fiestas Patronales	Del 24 al 31 de julio	Urbano
Fiestas San Miguel	29 de septiembre	Urbano
Fiestas S. Antonio Abad	16 ó 17 de enero	A más de 500 m.
Fiestas de S. Bartolomé	24 de agosto	Urbano
Fiestas de S. Agustín	28 de agosto	Urbano


<b>2.2. Justificació i quantificació de les activitats</b>	<b>2.2.- Justificación y cuantificación de las actividades.-</b>
Són, des d'antic, les activitats agrícoles tradicionals (eliminació de restes de poda i neteja de marges de bancals), així com les celebracions socials esmentades, les ocupadores del foc en la zona.	Viene siendo desde antiguo las actividades agrícolas tradicionales (eliminación de restos de poda y limpieza de márgenes de bancales), así como las celebraciones sociales mencionadas, las empleadoras del fuego en la zona.
<b>Quantificació</b>	<b>Cuantificación.-</b>
Quadre de superfície en el TM:	Cuadro de superficie en el T.M.:

<i>Calificación / Qualificació</i>	<i>Parcial</i>	<i>Totales/ Totals (Ha.)</i>
Superficie T.M. / Superficie TM		5.827
Urbanizable /		970



<i>Urbanitzable</i>				
No Urbanizable Cultivos / No urbanizable. Cultius		Leguminosas / Lleguminosos	0,25	1.260
		Cultivos forrajeros / Cultius farratgers	1,5	
		Frutales y Citricos / Fruiters i citrics	1,251	
		Patatas y Hortalizas/ Creilles i hortalisses	1	
		Olivar / Oliverar	2	
		Viñedo / Vinya	1	
		Papayas y Aguacates / Papaies i alvocaters	3,25	
Terreno Forestal / Terreny forestal		Protección Especial (Bcos) / Protecció especial (boscs)		3.215
		Improductivo / Improductiu		382

<p><b>3. PROPOSTA DE REGULACIÓ</b></p> <p>A l'efecte de regulació del present Pla, es distingeixen dues zones ben delimitades en el terme municipal de la Vila Joiosa:</p> <p><b>1. Zona sense autorització</b></p> <p>Es tracta d'una zona de molt baix perill, per la seua llunyania de les muntanyes públiques o privades, així com per les barreres naturals/artificials que la circumden, com són els rius Amadorio, Torres i l'autopista AP-7. Aquesta zona queda definida de la manera següent:</p> <p>"Partim de la costera del Paradís, a l'altura de la caserna de peons caminers, continuem cap al nord vorejant per l'esquerra l'Institut Marcos Zaragoza, fins a la urbanització Plans, sempre per l'esquerra fins a arribar al camí del Cementeri i a l'altura de la finca de la Pileta; girem a la dreta pel camí existent fins a la finca els Banyets i, seguint el camí asfaltat per l'est, arribem fins al pont del Salt d'en Gil, el creuem i seguim el camí de la costera Riuaes fins l'autopista AP-7, que és la franja límit pel nord d'aquesta zona, fins a arribar al Riu Torres, en el qual s'introdueix seguint el seu llit fins al pont Vell de l'Almisserà, on girem a la dreta pel camí vell de l'Almisserà fins arribar a la</p>	<p><b>3.- PROPUESTA DE REGULACIÓN.-</b></p> <p>A efectos de regulación del presente Plan se distinguen dos zonas bien delimitadas en el término municipal de Villajoyosa:</p> <p><b>1.- Zona Sin Autorización.-</b></p> <p>Se trata de una zona de muy bajo peligro, por su lejanía de los montes públicos o privados, así como por las barreras naturales/artificiales que la circundan, como son los ríos Amadorio, Torres y la autopista A-7. Dicha zona queda definida de la siguiente manera:</p> <p>"Partiendo de la cuesta del Paraiso, a la altura de la casilla de peones camineros, continuamos hacia el norte bordeando por la izquierda el Instituto Marcos Zaragoza, hasta la Urbanización Plans, siempre por la misma izquierda hasta llegar al camino del Cementerio y a la altura de la finca La Pileta, tuerce a la derecha por el camino existente hasta la finca Els Banyets y siguiendo el camino asfaltado por el este llegamos hasta el puente de San Gil, cruzándolo y siguiendo el camino de la costera Riuaes hasta la autopista A-7, que es la franja límite por el norte de esta zona, hasta llegar al Río Torres, en el que se introduce siguiendo su cauce hasta el puente</p>
--	---



<p>Carretera Nacional 332, a l'altura de l'entrada del Càmping el Torres, on s'introdueix per la carretera fins a arribar de nou al Riu Torres; el seguim en direcció a la seua desembocadura fins arribar a la muntanya de la Tellerola, on girem a l'esquerra i l'envoltem per la seua banda interior, fins acabar la dita muntanya que baixa a la platja, per a continuar per aquesta fins al parc Censal en què puja a la Carretera Nacional 332 i l'enllaça en el punt de partida."</p> <p>La descripció efectuada de la zona exempta de permís de crema la complementa la cartografia que s'adjunta com a Annex I d'aquest PLC i els punts característics del seu perímetre són els subratllats en la descripció que antecedeix.</p> <p>En aquesta zona no es necessitarà autorització escrita, si bé, no eximeix del compliment de dies i hores que indica el Pla, així com de complir les mesures de precaució que s'indiquen en aquest, excepte en període estival en què serà obligatòria l'autorització expressa.</p> <p>Per a tranquil·litat de l'usuari davant l'autoritat competent, es facilitarà, a petició d'aquesta, un permís anual que consisteix en una fotocòpia de la cartografia a la qual s'afegiran les dades de l'usuari i les de la finca, així com el quadre resum de les condicions i els horaris del Pla. S'adjunta l'imprès corresponent com a Annex II.</p> <p><b>2. Zona amb autorització</b></p> <p>La resta del terme municipal no inclòs en la zona anterior necessita sempre una autorització escrita, ja que es tracta d'una zona amb perill d'incendi gran.</p> <p><b>3.2.1. CREMES AGRÍCOLES</b></p> <p><b>A. Crema de restes agrícoles i de poda</b></p> <p>1. S'haurà de sol·licitar una autorització escrita a l'Ajuntament, Departament d'Agricultura i Medi Ambient, segons model adjunt que es troba en els annexos d'aquest Pla.</p>	<p>Viejo de L' Almisserà, donde tuerce a la derecha por el camino viejo de L'Almisserà hasta llegar a la Carretera Nacional 332, a la altura de la entrada del Camping el Torres, donde se introduce por la carretera hasta llegar de nuevo al Río Torres, siguiéndolo en dirección a su desembocadura hasta llegar al monte de la Tellerola, donde tuerce hasta la izquierda, bordeándolo por su parte interior, hasta acabar dicho monte en el que baja a la playa, para continuar por la misma hasta el parque Censal en la que sube a la Carretera Nacional 332 y empalma en el punto de partida."</p> <p>La descripción efectuada de la zona exenta de permiso de quema, viene complementada por la cartografía que se adjunta como ANEXO I de este PLQ y los puntos característicos de su perímetro son los subrayados en la descripción que antecede.</p> <p>En esta zona no se necesitará autorización escrita, si bien, no exime del cumplimiento de días y horas que indica el Plan, así como de cumplir las medidas de precaución que se indican en el mismo, salvo en período estival que será obligatoria la autorización expresa.</p> <p>Para tranquilidad del usuario ante la autoridad competente, se facilitará a petición del mismo, un permiso anual, consistente en una fotocopia de la cartografía a la que se añadirán los datos del usuario y los de la finca, así como el cuadro resumen de las condiciones y horarios del Plan. Se adjunta el impreso correspondiente como ANEXO II.</p> <p><b>2.- Zona Con Autorización.-</b></p> <p>El resto del Término Municipal, no incluido en la zona anterior, necesita siempre una autorización escrita, puesto que se trata de una zona con gran peligro de incendio.</p> <p><b>3.2.1.-QUEMAS AGRÍCOLAS.-</b></p> <p><b>A/Quema de restos agrícolas y de poda.-</b></p> <p>1.- Se deberá solicitar autorización escrita al Ayuntamiento, departamento de Agricultura y Medio Ambiente, según modelo adjunto que se encuentra en los anexos de este Plan.</p>
--	---



<p>2. Per a la realització de les cremes es prendran com a <b>mínim</b> les precaucions que figuren al dors de les autoritzacions.</p> <p>3. Les hores en què es podrà cremar, segons el període de l'any en què s'efectue la crema, serà el següent.</p> <ul style="list-style-type: none"><li>• Entre el 16 d'octubre i el 31 de maig, de dilluns a dissabte, entre l'alba i les 11.00 hores.</li><li>• Entre l'1 de juny i el 15 d'octubre, de forma extraordinària s'autoritzarà la crema de cítrics que exigisquen tasques inajornables en aquest període.</li></ul> <p>Els dies autoritzables seran els primers i tercers dimecres dels mesos de juny, juliol, agost, setembre i el primer dimecres d'octubre, fins a les 10.00 hores.</p> <p>Aquestes cremes durant l'estiu només s'autoritzaran en la zona grafiada en la cartografia adjunta a aquest document denominada "Zona sense autorització".</p> <p>Totes aquestes cremes hauran d'adoptar, com a mesura preventiva, totes aquelles normes generals que es detallen en el punt 5 d'aquest PLC: "Normes generals per a la realització de totes les cremes" i s'incrementarà la distància mínima de la crema a la muntanya fins a 200 m.</p> <p><b>B. Crema de marges</b></p> <ul style="list-style-type: none"><li>• Entre l'1 de juny al 15 d'octubre, es prohibeix la crema.</li><li>• Entre el 16 d'octubre i el 31 de maig, s'autoritza de dilluns a dissabte i entre l'alba i les 11.00 hores.</li></ul> <p>- A menys de 50 m de la muntanya o vegetació forestal, l'autoritzarà la Conselleria. L'imprès de sol·licitud de Conselleria es podrà arreplegar en l'Ajuntament i el firmarà l'agent mediambiental.</p> <p><b>C. Cremes forestals, canyars, ramaderes i/o cinegètiques</b></p>	<p>2.- Para la realización de las quemas se tomará como <b>mínimo</b> las precauciones que figuren al dorso de las autorizaciones.</p> <p>3.- Las horas en las que se podrá quemar según el período del año en que se efectúe la quema será el siguiente.</p> <ul style="list-style-type: none"><li>• Entre el 16 de octubre y el 31 de mayo, de lunes a sábado, entre el amanecer y las 11:00 horas.</li><li>• Entre el 1 de junio y el 15 de octubre, de forma extraordinaria se autorizará la quema de cítricos que exijan labores inaplazables en este período.</li></ul> <p>Los días autorizables serán los primeros y terceros miércoles de los meses de junio, julio, agosto, septiembre y el primer miércoles de octubre, hasta las 10:00 horas.</p> <p>Estas quemas durante el estío sólo se autorizarán en la zona grafiada en la cartografía adjunta a este documento denominada "Zona sin Autorización".</p> <p>Todas estas quemas deberán adoptar como medida preventiva todas aquellas normas generales que se detallan en el punto 5 de este PLQ: "Normas generales para la realización de todas las quemas", incrementando la distancia mínima de la quema al monte hasta 200 m.</p> <p><b>B/ Quema de márgenes.-</b></p> <ul style="list-style-type: none"><li>• Entre el 1 de junio al 15 de octubre, se prohíbe su quema.</li><li>• Entre el 16 de octubre y el 31 de mayo, se autoriza de lunes a sábado y entre el amanecer y las 11:00 horas.</li></ul> <p>- A menos de 50 m del monte o vegetación forestal, se autorizará por la Consellería. El impreso de solicitud de Consellería, se podrá recoger en el Ayuntamiento y será firmado por el Agente Medioambiental.</p> <p><b>C/ Quemias Forestales, Cañares, Ganaderas y/o cinegéticas.-</b></p>
---	--





<p>L'Ajuntament no donarà autorització per a aquest tipus de cremes. Les autoritzarà la Conselleria mitjançant una sol·licitud (imprès de Conselleria), que es podrà arreplegar en l'Ajuntament i el firmarà l'agent mediambiental.</p>	<p>El Ayuntamiento no dará autorización para este tipo de quemas. Se autorizarán por la Consellería, mediante solicitud, (impreso de Consellería), se podrá recoger en el Ayuntamiento y será firmado por el Agente Medioambiental.</p>
<p><b>D. Fogueres en campaments i àrees recreatives</b></p>	<p><b>D/ Hogueras en Campamentos y Áreas Recreativas.-</b></p>
<p>Es prohibeix encendre focs, barbacoes o paelles en el TM, ja que no es troben zones condicionades per a això. En cas de construcció d'alguna àrea recreativa, es prendran les mesures oportunes i específiques per a la zona en qüestió.</p>	<p>Se prohíbe encender fuegos, barbacoas o paelas, en el T.M., ya que no se encuentran zonas acondicionadas para ello. En caso de construcción de algún área recreativa se tomarán las medidas oportunas y específicas para la zona en cuestión.</p>
<p>L'Ajuntament es compromet a senyalitzar adequadament aquestes normes en les zones verdes de major afluença, així com a col·laborar activament en la vigilància d'aquestes.</p>	<p>El Ayuntamiento se compromete a señalar adecuadamente estas normas en las zonas verdes de mayor afluencia, así como a colaborar activamente en su vigilancia.</p>
<p><b>E. Restes de jardineria</b></p>	<p><b>E/ Restos de Jardinería.-</b></p>
<p>Els particulars podran portar les restes de jardineria a l'Ecoparc municipal.</p>	<p>Los particulares podrán llevar los restos de jardinería al Ecoparque municipal.</p>
<p>Per la seua banda, les empreses hauran de tindre un gestor autoritzat per a l'eliminació dels dits residus.</p>	<p>Por su parte las empresas deberán tener un gestor autorizado para la eliminación de dichos residuos.</p>
<p><b>F. Pirotècnica</b></p>	<p><b>F/Pirotécnica.-</b></p>
<p>L'Ajuntament no atorgarà permís per a aquesta classe d'activitats i la persona interessada en aquesta es dirigirà a la Conselleria per a la tramitació del permís procedent.</p>	<p>El Ayuntamiento no otorgará permiso para esta clase de actividades, el interesado en la misma, se dirigirá a la Consellería para la tramitación del permiso procedente.</p>
<p>L'Ajuntament es compromet a requerir la presència dels bombers o d'altres mitjans que garantisquen la seguretat dels focs artificials, quant a la intervenció d'incendis es referix, tenint especial atenció de vigilar la zona de caiguda dels coets. No podran autoritzar-se en terreny forestal.</p>	<p>El Ayuntamiento se compromete a requerir la presencia de los bomberos u otros medios que garanticen la seguridad de los fuegos artificiales, en cuanto a la intervención de incendios se refiere, teniendo especial cuidado de vigilar la zona de caída de los cohetes. No podrán autorizarse en terreno forestal.</p>
<p><b>G. Abocadors</b></p>	<p><b>G/Vertederos.-</b></p>
<p>No hi ha abocadors on es faça ús del foc en aquest terme municipal.</p>	<p>No existen vertederos donde se haga uso del fuego en este término municipal.</p>
<p>L'Ajuntament es compromet a senyalitzar i</p>	<p>El Ayuntamiento se compromete a señalar y</p>



<p>controlar, d'alguna forma, els abocadors de qualsevol naturalesa que puguem existir, per evitar que alguna persona poguera prendre'ls foc.</p>	<p>controlar de alguna forma, los vertederos de cualquier naturaleza, que puedan existir, para evitar que alguna persona pudiera prenderles fuego.</p>
<p><b>4. DURACIÓ DE LES AUTORITZACIONS PER A LES CREMES</b></p>	<p><b>4.- DURACIÓN DE LAS AUTORIZACIONES PARA LAS QUEMAS.-</b></p>
<p>La Conselleria serà l'encarregada de les autoritzacions de cremes forestals, ramaderes, cinègètiques i de canyars.</p>	<p>La Consellería será la encargada de las autorizaciones de quemas Forestales, Ganaderas, Cinegéticas y de Cañares.</p>
<p>L'Ajuntament podrà autoritzar, d'acord amb la regulació que s'establisca en aquest PLC, les cremes agrícoles de restes i podes i de marges i séquies. La validesa de les autoritzacions serà la següent:</p>	<p>El Ayuntamiento podrá autorizar de acuerdo con la regulación que se establezca en este PLQ las quemas agrícolas de restos y podas y de márgenes y acequias. La validez de las autorizaciones será la siguiente:</p>
<ul style="list-style-type: none"><li>• Període hivernal (baix risc): Comprés entre el dia 16 d'octubre fins al dissabte anterior al Diumenge de Rams, ambdós inclusivament. Seran vàlides per a tot el període expressat.</li></ul>	<ul style="list-style-type: none"><li>• Período Invernal (bajo riesgo): Comprendido entre el día 16 de octubre hasta el sábado anterior al "Domingo de Ramos", ambos inclusive. Serán válidas para todo el período expresado.</li></ul>
<ul style="list-style-type: none"><li>• Queda prohibida la crema des del Diumenge de Rams fins al dilluns de Sant Vicent.</li></ul>	<ul style="list-style-type: none"><li>• Queda prohibida la quema desde el Domingo de Ramos hasta el lunes de San Vicente.</li></ul>
<ul style="list-style-type: none"><li>• Període estival (risc mitjà): Comprés des del dimarts següent al dilluns de Sant Vicent fins al 31 de maig, ambdós inclusivament; l'autorització serà vàlida per a tot el període.</li></ul>	<ul style="list-style-type: none"><li>• Período Estival (riesgo medio): Comprendido desde el martes siguiente al lunes de San Vicente hasta el 31 de mayo, ambos inclusive, la autorización será válida para todo el período.</li></ul>
<ul style="list-style-type: none"><li>• Període estival (alt risc): Comprén des de l'1 de juny fins al 15 d'octubre, ambdós inclusivament, i l'autorització serà per a tot el període, només el primer i tercer dimecres del mes, en la zona sense autorització i realitzat en cremadors, fins a les 11.00 hores.</li></ul>	<ul style="list-style-type: none"><li>• Período Estival (alto riesgo): Comprende desde el 1 de junio hasta el 15 de octubre, ambos inclusive, y la autorización será para todo el período, sólo el primer y tercer miércoles del mes, en la zona sin autorización y realizado en quemaderos, hasta las 11:00 horas.</li></ul>
<p>Queda completament prohibit fer foc sense l'autorització corresponent.</p>	<p>Queda completamente prohibido hacer fuego sin la correspondiente autorización.</p>
<p>La responsabilitat de danys a tercers, tant civils com penals, recaurà en les persones peticionàries.</p>	<p>La responsabilidad de daños a terceros, tanto civiles como penales, recaerá en los peticionarios.</p>
<p><b>5. NORMES GENERALS PER A LA REALITZACIÓ DE TOTES LES CREMES</b></p>	<p><b>5.- NORMAS GENERALES PARA LA REALIZACIÓN DE TODAS LAS QUEMAS.-</b></p>
<p>La persona sol·licitant que realitzi algun tipus de crema haurà de guardar les normes</p>	<p>El solicitante que vaya a realizar algún tipo de quema deberá guardar las siguientes</p>




<p>següents:</p> <p>1. Es podrà cremar, sempre amb autorització, en els dies i hores que figuren en aquest Pla Local de Cremes, que hauran de coincidir amb els impresos d'autorització; prevaldrà el que figure en el present document en cas d'error en l'expedició.</p> <p>2. S'haurà de portar amb si el permís de crema i romandre vigilant la foguera fins extingir-la per complet. Així mateix, s'haurà de tindre preparat el lloc on es realitzarà aquesta: netejant de brosses i matoll una franja d'amplària suficient i no inferior, en cap cas, als dos metres al voltant d'on es vulga realitzar la crema, i adoptant com a mínim les precaucions que figuren en l'imprès d'autorització.</p> <p>3. La persona sol·licitant està obligada a mostrar el permís de crema quan li ho requerisca alguna autoritat competent.</p> <p>4. Totes les cremes agrícoles es realitzaran, almenys, a una distància de 50 metres de la muntanya o vegetació forestal, excepte les previstes en aquest Pla per al període estival, en el qual haurà d'augmentar-se en 200 metres i realitzar-se en cremadors protegits per blocs de formigó, que hauran d'estar tancats en la seua part superior amb una reixeta que impedisca l'eixida de brases i cendres. Si per les característiques dels terrenys (xicotetes propietats, etc.) no fóra possible respectar aquesta distància, la crema s'efectuarà en el lloc de la propietat més allunyat de la muntanya.</p> <p><b>6. MESURES EXTRAORDINÀRIES</b></p> <p>Totes les autoritzacions de cremes concedides en aplicació d'aquest PLC queden automàticament cancel·lades i prohibides quan bufen vents forts o de ponent, o les dates siguin declarades de perill màxim per les conselleries competents.</p> <p>Sense perjudi de l'anterior prohibició general, es comunicarà per fax a la central de Policia la declaració d'aquests dies de perill màxim.</p> <p>En aquest sentit, com a norma general i</p>	<p>normas:</p> <p>1.- Se podrà quemar, siempre con autorización, en los días y horas que figuren en este Plan Local de Quemadas, que deberán coincidir con los impresos de autorización, prevaleciendo lo que figure en el presente documento en caso de error en la expedición.</p> <p>2.- Se deberá llevar consigo el permiso de quema, y permanecer vigilando la hoguera hasta extinguirla por completo. Asimismo, se deberá tener acondicionado el lugar donde se realizará la misma, limpiando de brozas y matorral una franja de anchura suficiente y no inferior, en ningún caso, a los dos metros alrededor de donde se quiera realizar la quema, adoptando como mínimo las precauciones que figuren en el impreso de autorización.</p> <p>3.- El interesado está obligado a mostrar el permiso de quema cuando se lo requiera alguna autoridad competente.</p> <p>4.- Todas las quemadas agrícolas se realizarán a una distancia de, al menos, 50 metros del monte o vegetación forestal, excepto las contempladas en este Plan para el período estival, en el que deberá aumentarse en 200 metros, debiendo realizarse en quemadores protegidos por bloques de hormigón, que deberán estar cerrados en su parte superior con una rejilla que impida la salida de brasas y pavesas. Si por las características de los terrenos (pequeñas propiedades, etc...) no fuera posible respetar esta distancia, la quema se efectuará en el lugar de la propiedad más alejado del monte.</p> <p><b>6.- MEDIDAS EXTRAORDINARIAS.-</b></p> <p>Todas las autorizaciones de quemadas concedidas en aplicación de este PLQ, quedan automáticamente canceladas y prohibidas cuando soplen vientos fuertes o de poniente, o las fechas sean declaradas de peligro máximo por las Consellerías competentes.</p> <p>Sin perjuicio de la anterior prohibición general, se comunicará por fax a la central de Policía la declaración de tales días de peligro máximo.</p> <p>En este sentido, como norma general y de</p>
--	---



<p>d'acord amb l'Ordre de 2/3/2005, de la Conselleria de Territori i Habitatge, quedaran prohibides les cremes entre el Dijous Sant i el dilluns immediatament següent al de Pasqua, conegut com a "Dilluns de Sant Vicent", ambdós inclusivament. Aquesta norma l'amplia aquest Pla des del Diumenge de Rams.</p> <p>El nivell d'alerta/preemergència, així com la seua previsió per al dia següent, podrà conèixer-se sempre en el telèfon 112 o en la pàgina <a href="http://www.112cv.com">www.112cv.com</a>.</p> <p>En el cas de declaració d'alerta màxima durant períodes prolongats se seguirà el procediment que, si s'escau, establisca l'òrgan declarant, quant a la consecució d'alguna autorització extraordinària.</p> <p>La Direcció Territorial o, si s'escau, la Direcció General, podrà autoritzar, amb un informe previ dels agents mediambientals, fora de les dates previstes en aquest Pla i per raons de força major (salubritat pública, seguretat, etc.) la realització d'alguna crema extraordinària. Se sol·licitaran amb l'imprès de Conselleria.</p>	<p>acuerdo con la Orden de 2/3/2005 de la Consellería de Territorio y Vivienda, quedarán prohibidas las quemas entre el Jueves Santo y el lunes inmediatamente siguiente al de Pascua, conocido como Lunes de San Vicente, ambos inclusive. Esta norma queda ampliada por este Plan desde el Domingo de Ramos.</p> <p>El nivel de alerta/preemergencia, así como su previsión para el día siguiente, podrá conocerse siempre llamando al siguiente teléfono : 112 o la página <a href="http://www.112cv.com">www.112cv.com</a>.</p> <p>En el caso de declaración de alerta máxima durante períodos prolongados se seguirá el procedimiento que en su caso establezca el órgano declarante, en cuanto a la consecución de alguna autorización extraordinaria.</p> <p>La Dirección Territorial, o en su caso la Dirección General, podrá autorizar, previo informe de los Agentes Medioambientales , fuera de las fechas contempladas en este Plan, y por razones de fuerza mayor (salubridad pública, seguridad, etc.) la realización de alguna <i>Quema Extraordinaria</i>. Las cuales se solicitarán en impreso de Consellería.</p>
<p><b>7. VIGÈNCIA D'AQUEST PLA LOCAL DE CREMES</b></p> <p>Aquest Pla és vàlid fins la publicació d'una nova ordre per a la prevenció d'incendis forestals o fins a la necessitat ser modificat per alguna de les parts (Ajuntament o Conselleria).</p> <p>En aquest cas, es tindria en compte la normativa general vigent a la Comunitat Valenciana mentre s'elabora i aprova el nou Pla.</p>	<p><b>7.- VIGENCIA DE ESTE PLAN LOCAL DE QUEMAS.-</b></p> <p>Es válido este Plan hasta la publicación de una nueva orden para la prevención de incendios forestales o hasta la necesidad de ser modificado por alguna de las partes (Ayuntamiento o Consellería).</p> <p>En este caso se pasaría a la normativa general vigente en la Comunidad Valenciana, mientras se elabora y aprueba el nuevo Plan.</p>
<p><b>8. MITJANS QUE L'ENTITAT LOCAL POT DISPOSAR PER A DONAR SUPORT A AQUESTA ORGANITZACIÓ</b></p> <p>L'Ajuntament de la Vila Joiosa, per a dur a terme la regulació proposada en el Pla Local de Cremes, compta amb els mitjans següents:</p> <ul style="list-style-type: none"><li>- agents de la Policia Local</li><li>- voluntaris de Protecció Civil</li><li>- brigada d'obres de l'Ajuntament</li></ul>	<p><b>8.- MEDIOS QUE LA ENTIDAD LOCAL PUEDE DISPONER PARA APOYAR ESTA ORGANIZACIÓ.-</b></p> <p>El Ayuntamiento de Villajoyosa, para llevar a cabo la regulación propuesta en el Plan Local de Quemias, cuenta con los siguientes medios:</p> <ul style="list-style-type: none"><li>- Los agentes de la Policía Local</li><li>- Voluntarios de Protección Civil.</li><li>- Brigada de obras del Ayuntamiento.</li></ul>



<p>L'Ajuntament vetlarà pel compliment d'aquest PLC i es compromet a realitzar una campanya de difusió del contingut del Pla i les seues modificacions (quan es produïsqen), perquè arribe a tants usuaris com es puga, mitjançant un ban, el Tauler d'anuncis, etc. De la mateixa manera, s'avaluarà, de forma continuada, la marxa d'aquest Pla amb la Conselleria, col·laborant activament en la correcció de les deficiències i negligències que siguen observades.</p>	<p>El Ayuntamiento velará por el cumplimiento de este PLQ y se compromete a realizar una campaña de difusión, del contenido del Plan y sus modificaciones (cuando se produzcan), para que llegue al máximo de usuarios posibles, mediante bando, tablón de anuncios, etc.. De igual manera, se evaluará, de forma continuada, la marcha de este Plan con la Conselleria, colaborando activamente en la corrección de las deficiencias y negligencias que sean observadas.</p>
<p><b>9. DISPOSICIONS ADDICIONALS</b></p>	<p><b>9.- DISPOSICIONES ADICIONALES.-</b></p>
<p>1. El model de sol·licitud per a realitzar les cremes és el que figura en els annexos d'aquest PLC.</p>	<p>1.- El modelo de solicitud para realizar las quemas es el que figura en los anexos de este PLQ.</p>
<p>2. En el cas de no complir-se els dies i horaris, així com les precaucions que s'estableixen, o que per qualsevol motiu no es feren els tràmits necessaris, se sancionará com marque la legislació vigent (ordenances municipals, Llei forestal de la Comunitat Valenciana, etc.).</p>	<p>2.- En caso de no cumplirse los días y horarios, así como las precauciones que se establecen, o que por cualquier motivo no se hiciesen los trámites necesarios, se sancionará tal y como marque la legislación vigente (Ordenanzas municipales, Ley Forestal de la Comunidad Valenciana, etc.).</p>
<p>3. L'expedició de les autoritzacions dels permisos de crema, incloses en aquest Pla Local de Cremes (agrícoles, marges de cultiu i jardineria), les expedirà la Regidoria d'Agricultura i Medi Ambient de l'Ajuntament de la Vila Joiosa.</p>	<p>3.- La expedición de las autorizaciones de los permisos de quema, incluidas en este Plan Local de Quemadas (agrícolas, márgenes de cultivo y jardinería), se expedirán por la Concejalía de Agricultura y Medio Ambiente del Ayuntamiento de Villajoyosa.</p>
<p>4. La firma de les autoritzacions de crema per a la quals és competent l'Ajuntament correspon al regidor d'Agricultura i Medi Ambient, que exercisca el càrrec.</p>	<p>4.- La firma de las autorizaciones de quema para la que es competente el Ayuntamiento corresponde al Concejal de Agricultura y Medio Ambiente, que ostente el cargo.</p>
<p>5. Els permisos de crema hauran de portar al dors, obligatòriament, les condicions de crema i la firma de la persona sol·licitant acceptant-les, sense el compliment de les quals l'autorització no és vàlida. Les condicions que han de figurar són les següents:</p>	<p>5.- Los permisos de quema deberán llevar al dorso obligatoriamente las condiciones de quema y la firma del solicitante aceptándolas, sin cuyo cumplimiento la autorización no es válida. Las condiciones que deben figurar son las siguientes:</p>
<ul style="list-style-type: none"><li>- És obligatori portar amb si aquest permís quan s'estiga realitzant la crema.</li></ul>	<ul style="list-style-type: none"><li>- Es obligatorio llevar consigo este permiso cuando se esté realizando la quema.</li></ul>
<ul style="list-style-type: none"><li>- La persona interessada romandrà vigilant la foguera fins que aquesta es trobe completament extingida.</li></ul>	<ul style="list-style-type: none"><li>- El interesado permanecerá vigilando la hoguera hasta que ésta se encuentre completamente extinguida.</li></ul>
<ul style="list-style-type: none"><li>- Aquesta autorització queda completament</li></ul>	<ul style="list-style-type: none"><li>- Esta autorización queda completamente</li></ul>



<p>anul·lada quan bufen vents forts, o de ponent, o els dies que la Conselleria assenyale de perill màxim.</p> <p>- Les cremes s'efectuaran a més de 50 m de la muntanya o, quan no siga possible, en el lloc més allunyat d'aquesta de la propietat.</p> <p>- Només serà vàlida aquesta autorització en les dates assenyaldes i en l'horari que s'ha indicat. segons el Pla Local de Cremes.</p> <p>- La responsabilitat penal i a tercers serà de la persona peticionària.</p> <p><b>10. QUADRE RESUM</b></p> <p>Com a resum de tot el que s'ha regulat, s'inclou un quadre resum per a la seua major comprensió i visió sintètica, que s'inclou com a annex d'aquest document i que de ser facilitat a la persona usuària.</p> <p><b>11. ANNEXOS</b></p> <p>Annex I. Cartografia de la zona exempta de permís de crema Annex II. Permís anual per a cremes Annex III. Quadre resum de les condicions del PLC</p>	<p>anulada cuando soplen vientos fuertes o de poniente o los días sean señalados de peligro máximo por la Consellería.</p> <p>- Las quemas se efectuarán a más de 50 m del monte o cuando no sea posible, en el lugar más alejado del mismo de la propiedad.</p> <p>- Sólo será válida esta autorización, para las fechas señaladas y en el horario que se ha indicado. según el Plan Local de Quemas.</p> <p>- La responsabilidad penal y a terceros será del peticionario.</p> <p><b>10.- CUADRO RESUMEN.-</b></p> <p>Como resumen de todo lo regulado, se incluye un cuadro resumen para su mayor comprensión y visión sintética, que se incluye como ANEXO de este documento y que de ser facilitado al usuario.</p> <p><b>11.- ANNEXOS.-</b></p> <p>Anexo I.- Cartografía de la zona exenta de permiso de quema. Anexo II.- Permiso anual para quemas. Anexo III.- Cuadro resumen de las condiciones del PLQ.</p>
---	--





ANEXO II:/ ANNEX II:

**AUTORIZACIÓ D'ACTIVITATS AMB FOC  
AUTORIZACION DE ACTIVIDADES CON FUEGO**

**REGULADES EN EL PLA LOCAL DE CREMES DE L'AJUNTAMENT DE LA VILA JOIOSA  
REGULADAS SEGUN EL PLAN LOCAL DE QUEMAS DEL AYUNTAMIENTO DE  
VILLAJOYOSA**

**(Reglament: art. 148, Llei 3/1993) / (Reglamento Ley 3/1993 art. 148)**

**DADES DE LA PERSONA SOL·LICITANT / DATOS DEL SOLICITANTE**

**NOM I COGNOMS:** \_\_\_\_\_  
NOMBRE Y APELLIDOS

**ADREÇA:** \_\_\_\_\_  
DIRECCIÓN

**POBLACIÓ:** \_\_\_\_\_  
POBLACIÓN

**DNI o PASSAPORT:** \_\_\_\_\_  
DNI ó PASAPORTE

**NOM DE LA FINCA**  
NOMBRE DE LA FINCA

**PARATGE**  
PARAJE

**PARTIDA**  
PARTIDA

**OPERACIONS PER A LES QUALS SOL·LICITA AUTORIZACIÓ  
OPERACIONES PARA LAS QUE SOLICITA AUTORIZACION**


- CREMA DE RESTES AGRÍCOLES (PODES, ETC.) / QUEMA DE RESTOS AGRICOLAS (PODAS, ETC)
- CREMA DE RESTES AGRÍCOLES DE VARIETATS PRIMERENQUES DE CÍTRICS / QUEMA RESTOS AGRICOLAS DE VARIETADES TEMPRANAS DE CÍTRICOS
- EN REGADIU, PERÍODE ESTIVAL, A MÉS DE 200 M DE LA MUNTANYA / EN REGADÍO PERIODO ESTIVAL A MÁS DE 200 M. DEL MONTE.
- CREMA DE MARGES, CUNETES I SÉQUIES / QUEMA DE MARGENES, CUNETAS O ACEQUIAS

Signatura i segell de l'Ajuntament: / Firma y sello del Ayuntamiento:  
EL REGIDOR D'AGRICULTURA

<p><b>DATES D'AUTORIZACIÓ / FECHAS DE AUTORIZACION</b></p> <p style="text-align: center;">al</p>	
<p><b>HORARI / HORARIO:</b></p> <p style="text-align: center;">DES DE L'ALBA FINS A LES 11.00 HORES DEL AMANECER HASTA LAS 11,00 HORAS</p>	

<p><b>ABANS DE CREMAR / ANTES DE QUEMAR</b></p> <p>INFORMEU-VOS DEL NIVELL D'ALERTA AL TELÈFON: / INFORMARSE DEL NIVEL DE ALERTA EN EL TFNO.:</p>	<p><b>FIRMA DE LA PERSONA SOL·LICITANT</b>, que accepta les condicions del PLC (Vegeu les normes darrere de l'imprès) / <b>FIRMA DEL SOLICITANTE</b> aceptando las condiciones del PLQ. (Ver normas detrás de este impreso)</p>
---	---





112 / 965 150 810

La Vila Joiosa, \_\_\_\_\_

ANEXO III:/ ANNEX III

QUADRE RESUM DEL PLA LOCAL DE CREMA DE L'AJUNTAMENT DE LA VILA JOIOSA			
ZONES	PERÍODES AUTORIZATS	DIES I HORARIS	PROCEDIMENT
<b>AUTORITZACIÓ AMB</b>	D'OCTUBRE FINS ABRIL	DE DILLUNS A DISSABTE FINS A LES 1.00 HORES	AUTORITZACIÓ ESCRITA DE L'AJUNTAMENT, SEGONS EL MODEL APROVAT
Les condicions de crema són les mateixes que en la zona amb autorització i són de compliment obligatori		Sense autorització escrita de l'Ajuntament, però amb la mateixa normativa que en la zona amb autorització	
SENSE AUTORITZACIÓ: VEGEU PLANOL ADJUNT			
FESTES I DIES DE FERIA I DINTERS FERIA			

\* \* \* \* \*

CUADRO RESUMEN DEL PLAN LOCAL DE QUEMAS DEL AYUNTA.MIENTO DE VILLAJOSYA			
ZONAS	PERIODOS AUTORIZADOS	DIAS Y HORARIOS	PROCEDIMIENTO
<b>002 (31-01-140-02)</b>	DE OCTUBRE HASTA DE ABRIL	LUNES A SABADO HASTA LAS 11,00 HORAS	AUTORIZACIÓN ESCRITA DEL AYUNTAMIENTO SEGÚN MODELO APROBADO



<p><b>LAS CONDICIONES DE QUEMA SON LAS MISMAS QUE EN LA ZONA CON AUTORIZACIÓN Y DE OBLIGADO CUMPLIMIENTO</b></p>	<p><b>SIN AUTORIZACIÓN ESCRITA DEL AYUNTAMIENTO, PERO MISMA NORMATIVA QUE EN LA ZONA CON AUTORIZACIÓN.</b></p>
<p><b>SIN AUTORIZACION (VER PLANO ADJUNTO)</b></p>	
<p><b>EL DÍA DE LOS DÍAS PROHIBIDO QUEMAS</b></p>	

<p><b>CONDICIONS GENERALS A TOTES LES CREMES:</b></p> <ul style="list-style-type: none"> <li>• ABANS DE CREMAR HAURÀ D'ASSABENTAR-SE DEL NIVELL D'ALERTA, TELEFONANT AL 112.</li> <li>• ES ROMANDRÀ VIGILANT LA FOGUERA FINS A LA SEUA COMPLETA EXTINCIÓ.</li> <li>• TOTES LES CREMES I AUTORIZACIONS QUEDARAN AUTOMÀTICAMENT ANUL·LADES I PROHIBIDES QUAN BUFE VENT FORT DE PONENT O ELS DIES SIGUEN QUE CONSELLERIA DECLARE DE PERILL MÀXIM.</li> <li>• DAVANT QUALSEVOL CONTRADICCIÓ DEL PRESENT QUADRE O DE LES AUTORIZACIONS DE CREMA, AMB EL DOCUMENT DEL PLA, PREVALDRÀ EL QUE FIGUERE EN AQUEST ÚLTIM.</li> </ul> <p><b>NORMES DE COMPLIMENT OBLIGATORI</b></p> <ul style="list-style-type: none"> <li>• ÉS OBLIGATORI PORTAR AMB SI AQUEST PERMÍS QUAN S'ESTÀ REALITZAT LA CREMA.</li> <li>• LA PERSONA SOL·LICITANT HAURÀ DE FER UN TALLAFOCS AL VOLTANT DE LA ZONA QUE CREMARÀ, QUE NO SERÀ INFERIOR A 2 M, I HAURÀ DE DISPOSAR DELS MITJANS DE SUPORT NECESSARI PER A CONTROLAR QUALSEVOL ALTERACIÓ DEL FOC.</li> <li>• LES CREMES S'EFECTUARAN A MÉS DE 40 METRES DE LA MUNTANYA O, QUAN NO SIGA POSSIBLE, EN EL LLOC MÉS ALLUNYAT D'AQUEST DE LA</li> </ul>	<p><b>CONDICIONES GENERALES A TODAS LAS QUEMAS:</b></p> <ul style="list-style-type: none"> <li>• ANTES DE QUEMAR DEBERÁ DE ENTERARSE DEL NIVEL DE ALERTA, LLAMANDO AL TELEFONO 112.</li> <li>• SE PERMANECERA VIGILANDO LA HOGUERA HASTA SU COMPLETA EXTINCIÓN.</li> <li>• TODAS LAS QUEMAS Y AUTORIZACIONES QUEDARAN AUTOMÁTICAMENTE ANULADAS Y PROHIBIDAS CUANDO SOPLE VIENTO FUERTE DE PONIENTE O LOS DIAS SEAN DECLARADOS DE PELIGRO MÁXIMO POR LA CONSELLERÍA.</li> <li>• ANTE CUALQUIER CONTRADICCIÓN DEL PRESENTE CUADRO O DE LAS AUTORIZACIONES DE QUEMA, CON EL DOCUMENTO DEL PLAN, PREVALECEERÁ LO QUE FIGUERE EN ESTE ULTIMO.</li> </ul> <p><b>NORMAS DE OBLIGADO CUMPLIMIENTO</b></p> <ul style="list-style-type: none"> <li>• ES OBLIGATORIO LLEVAR CONSIGO ESTE PERMISO CUANDO SE ESTÁ REALIZADO LA QUEMA.</li> <li>• EL SOLICITANTE DEBERÁ FORMAR UN CORTAFUEGOS ALREDEDOR DE LA ZONA QUE VA A QUEMAR, QUE NO SERÁ INFERIOR A 2 M. , Y DEBERÁ DISPONER DE LOS MEDIOS DE APOYO NECESARIO PARA CONTROLAR CUALQUIER ALTERACIÓN DEL FUEGO.</li> <li>• LAS QUEMAS SE EFECTUARÁN A MÁS DE 40 METROS DEL MONTE O CUANDO NO SEA POSIBLE, EN EL LUGAR MÁS ALEJADO DEL MISMO DE LA PROPIEDAD.</li> </ul>
---	---



<p>PROPIETAT.</p> <ul style="list-style-type: none"><li>• NOMÉS SERÀ VÀLIDA AQUESTA AUTORITZACIÓ PER A LES DATES ASSENYALADES I EN HORARI QUE S'HA INDICAT EN EL PLA LOCAL DE CREMES.</li><li>• LA RESPONSABILITAT PENAL I A TERCERS SERÀ DE LA PERSONA PETICIONÀRIA.</li></ul>	<ul style="list-style-type: none"><li>• SÓLO SERÀ VÀLIDA ESTA AUTORIZACIÓ PARA LAS FECHAS SEÑALADAS Y EN HORARIO QUE SE HA INDICADO EN EL PLAN LOCAL DE QUEMAS.</li><li>• LA RESPONSABILIDAD PENAL Y A TERCEROS SERÁ DEL PETICIONARIO.</li></ul>
---	--

<p><b>SEGON.</b> Remetre el Pla Local de Cremes aprovat a la Conselleria d'Agricultura, Medi Ambient, Canvi Climàtic i Desenvolupament Rural.</p>	<p><b>SEGUNDO:</b> Remitir el Plan Local de Quemias aprobado a la Conselleria de Agricultura, Medio Ambiente, Cambio Climático y Desarrollo Rural.</p>
---	--

Y para que conste expido la presente de orden del Sr. Alcalde y con su Vº Bº, en Villajoyosa a 13 de junio de 2018.


Vº Bº  
El Alcalde,

El Secretario Accidental,




AJUNTAMENT DE  
LA VILA JOIOSA  
Alcaldia

Fdo.: Andrés Verdú Reos



Fdo.: Juan Esquerdo García

AJUNTAMENT DE  
LA VILA JOIOSA  
SECRETARIA



<p>Pedro Alemany Pérez, regidor de Medi Ambient, eleva al Ple la següent:</p> <p style="text-align: center;"><b>PROPOSTA D'ACORD</b></p> <p>Vista l'aprovació del Pla Local de Cremes per part de la Conselleria d'Agricultura, Medi Ambient, Canvi Climàtic i Desenvolupament Rural en data 29 d'agost de 2017.</p> <p>Vista l'esmena que s'assenyala en la dita aprovació, referent a un error material, ja que en l'apartat «5. Normes Generals» posa que la distància a terreny forestal serà de 50 m i en l'«Annex III. Normes de compliment obligatori» (per a l'autorització) posa a 40 m de distància. La que ha de prevaldre és la del text de 50 m.</p> <p>Considerant l'art. 109.2 de la Llei 39/2015, d'1 d'octubre, del procediment administratiu comú de les administracions públiques, en què estableix que les administracions públiques podran rectificar en qualsevol moment els errors materials existents en els seus actes.</p> <p>Propose al Ple l'adopció de l'acord següent:</p> <p><b>Únic.</b> En el Pla Local de Cremes, «Annex III. Normes de compliment obligatori» el paràgraf tercer diu:</p> <ul style="list-style-type: none"><li>• LES CREMES S'EFFECTUARAN A MÉS DE 40 METRES DE LA MUNTANYA O, QUAN NO SIGA POSSIBLE, EN EL LLOC MÉS ALLUNYAT D'AQUEST DE LA PROPIETAT.</li></ul> <p>i ha de DIR:</p> <ul style="list-style-type: none"><li>• LES CREMES S'EFFECTUARAN A MÉS DE 50 METRES DE LA MUNTANYA O, QUAN NO SIGA POSSIBLE, EN EL LLOC MÉS ALLUNYAT D'AQUEST DE LA PROPIETAT.</li></ul>	<p>Pedro Alemany Pérez, Concejal de Medio Ambiente, eleva al Pleno la siguiente:</p> <p style="text-align: center;"><b>PROPUESTA DE ACUERDO</b></p> <p>Vista la Aprobación del Plan Local de Quemadas por parte de la Conselleria de Agricultura, Medio Ambiente, cambio climático y desarrollo rural en fecha 29 de agosto de 2017.</p> <p>Vista la enmienda que se señala en dicha aprobación, referente a un error material, puesto que en el apartado 5. Normas Generales pone que la distancia a terreno forestal será de 50 m y en el Anexo III Normas de obligado cumplimiento (para la autorización) pone a 40 m de distancia. La que debe prevalecer es la del texto de 50 m.</p> <p>Considerando el art. 109.2 de la Ley 39/2015, de 1 de octubre, del Procedimiento Administrativo Común de las Administraciones Públicas, en la que establece que las Administraciones Públicas podrán rectificar en cualquier momento los errores materiales existentes en sus actos.</p> <p>Propongo al Pleno la adopción del siguiente acuerdo:</p> <p><b>Único:</b> En el Plan Local de Quemadas, Anexo III. Normas de obligado cumplimiento el párrafo tercero DICE:</p> <ul style="list-style-type: none"><li>• LAS QUEMAS SE EFECTUARÁN A MÁS DE 40 METROS DEL MONTE O CUANDO NO SEA POSIBLE, EN EL LUGAR MÁS ALEJADO DEL MISMO DE LA PROPIEDAD.</li></ul> <p>y debe DECIR:</p> <ul style="list-style-type: none"><li>• LAS QUEMAS SE EFECTUARÁN A MÁS DE 50 METROS DEL MONTE O CUANDO NO SEA POSIBLE, EN EL LUGAR MÁS ALEJADO DEL MISMO DE LA PROPIEDAD.</li></ul>
--	--

El regidor delegat de Medi Ambient

Sign.: Sr. Pedro Alemany Pérez

La Vila Joiosa, 27 de setembre de 2017